



**У Д М У Р Т
РЕГИОН ГАЗ**
проектное бюро

"Газопровод г. Мышкин – дер. Коптево – дер. Синицыно – пос.
Волга Некоузского района с отводом в дер. Тараканово
Мышкинского района Ярославской области"

Проект планировки и межевания территории

Материалы по обоснованию проекта
межевания территории

2452.081.П.0/0.1289-ПМТ.2

Том №4

Изм.	№ док.	Подпись	Дата

Ижевск 2022



**У Д М У Р Т
РЕГИОН ГАЗ**
проектное бюро

"Газопровод г. Мышкин – дер. Коптево – дер. Синицыно – пос.
Волга Некоузского района с отводом в дер. Тараканово
Мышкинского района Ярославской области"

Проект планировки и межевания территории

Материалы по обоснованию проекта
межевания территории

2452.081.П.0/0.1289-ПМТ.2

Том №4

Директор

Д.А. Маслов


Главный инженер проекта

С.А. Мошкин


Изм.	№ док.	Подпись	Дата

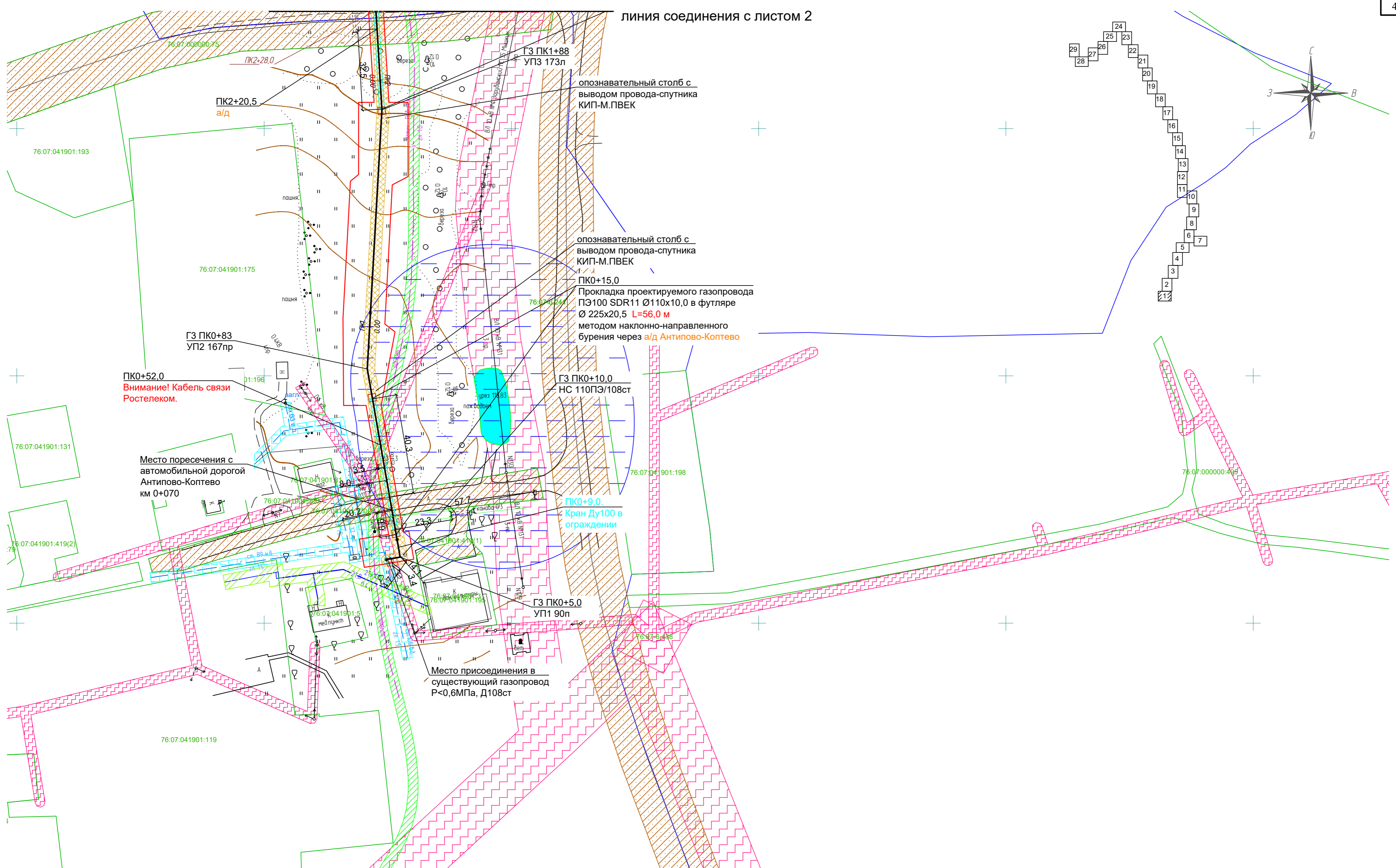
Ижевск 2022

Обозначение	Наименование	Примечание (стр.)
1	2	3
2452.081.П.0/0.1289-ПМТ.2.С	Содержание	2
2452.081.П.0/0.1289-ПМТ.2.СП	Состав проектной документации	3
2452.081.П.0/0.1289-ПМТ.2	Чертежи межевания территории М1:1000 (29 листов)	4
	Приложение 1. Приказ о подготовке проекта планировки и проекта межевания территории для строительства линейного объекта «Газопровод г. Мышкин – дер. Коптево – дер. Синицино – пос. Волга Некоузского района с отводом в дер. Тараканово Мышкинского района Ярославской области» от 18.02.2022 г. №28	
	Приложение 2. Письмо от 21.09.2021 г. №Их.25-07128/21 Департамента охраны окружающей среды и природопользования Ярославской области	
	Приложение 2.1. Письмо от 24.01.2022 г. №15-61/796-ОГ Министерства природных ресурсов и экологии Российской Федерации (Минприроды России)	
	Приложение 3. Письмо от 29.09.2021 г. №Их.43-3799/21 Департамент охраны объектов культурного наследия Ярославской области	

Взам. инв. №						
	Подп. и дата					
Инв. Наподл.	2452.081.П.0/0.1289-ПМТ.2.С					
	Коуч	Лист	№ док.	Подп.	Дата	Содержание
	Разраб.	Кулигина			04.22	
	Проверил	Ромашихин		<i>[Подпись]</i>	04.22	
	Н.контр.	Ромашихин		<i>[Подпись]</i>	04.22	
ГИП	Мошкин		<i>[Подпись]</i>	04.22		
			Стадия	Лист	Листов	
			П	1	1	

№ тома		Наименование	Примечание
Проектная документация			
1	2452.081.П.0/0.1289-ППТ.1	Основная часть проекта планировки территории	
		Положение о размещении линейных объектов	
		Проект планировки территории. Графическая часть	
2	2452.081.П.0/0.1289-ППТ.2	Материалы по обоснованию проекта планировки территории	
		Материалы по обоснованию проекта планировки территории. Пояснительная записка	
		Материалы по обоснованию проекта планировки территории. Графическая часть	
3.1	2452.081.П.0/0.1289-ПМТ.1	Часть 1. Основная часть проекта межевания территории	
3.2	2452.081.П.0/0.1289-ПМТ.1	Часть 2. Информация о лесных участках	
4	2452.081.П.0/0.1289-ПМТ.2	Материалы по обоснованию проекта межевания территории	

Взам. инв. №										
	Подп. и дата									
2452.081.П.0/0.1289-СП										
Инв. №подл.	Изм.	Колуч.	Лист	№докум.	Подп.	Дата	Состав проектной документации	Стадия	Лист	Листов
	Разраб.	Кулигина				04.22		П	1	1
	Проверил	Ромашихин				04.22				
	Н.контр.	Ромашихин				04.22				
	ГИП	Мошкин				04.22				
							 УДМУРТ ГАЗ проектное бюро			



ПК0+52.0
Внимание! Кабель связи Ростелеком.

Место пересечения с автомобильной дорогой Антипово-Коптево км 0+070

Место присоединения в существующий газопровод Р<0,6МПа, Д108ст

опознавательный столб с выводом провода-спутника КИП-М.ПВЕК
 ПК0+15.0
 Прокладка проектируемого газопровода ПЭ100 SDR11 Ø110x10,0 в футляре Ø 225x20,5 L=56,0 м методом наклонно-направленного бурения через а/д Антипово-Коптево

ГЗ ПК0+10.0 НС 110ПЭ/108ст

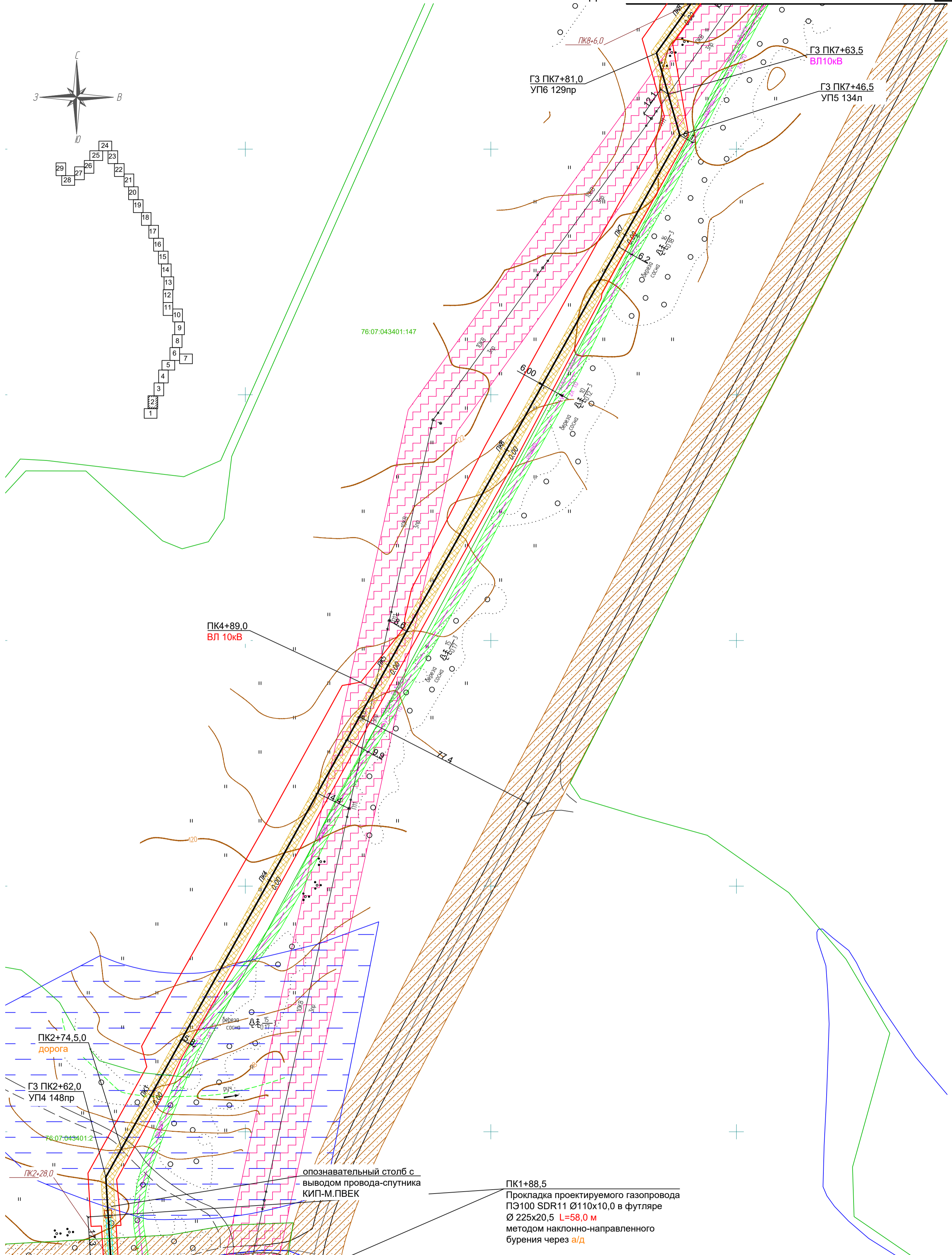
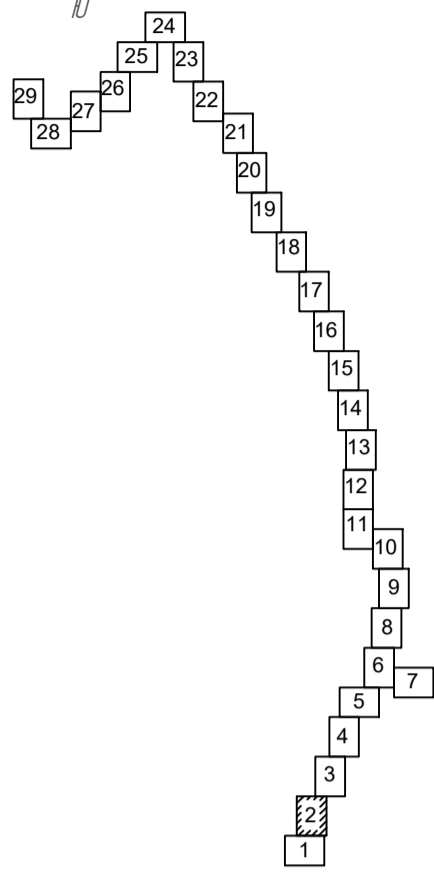
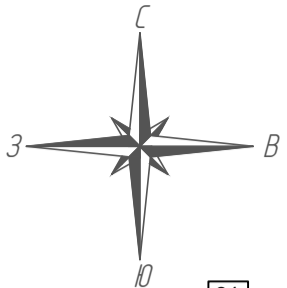
ГЗ ПК0+9.0 Кран Ду100 в ограждении

ГЗ ПК0+5.0 УП1 90п

- Условные обозначения:**
- газопровод высокого давления 2 категории
 - граница кадастрового квартала
 - границы публичного сервитута, подлежащие установлению на основании п.1 ст.39.37 ЗК РФ
 - границы существующих земельных участков
 - 76:07:083401:3 номер земельного участка по данным государственного кадастра недвижимости
 - охранный зона проектируемого объекта
 - охранный зона ЛЭП
 - охранный зона кабелей связи
 - водоохранная зона
 - полоса отвода автомобильной дороги
 - охранный зона тепловых сетей
 - прибрежная защитная полоса
 - охранный зона ранее проектируемого межпоселкового газопровода

					2452.081.П.0/0.1289-ПМТ.2				
					Газопровод г. Мышкин – дер. Коптево – дер. Синицыно – пос. Волга Некоузского района с отводом в дер. Тараканово Мышкинского района Ярославской области				
Изм.	Кол.уч.	Лист	Недок	Подпись	Дата	Проект межевания территории	Стадия	Лист	Листов
Разраб.		Кулигина		<i>[Signature]</i>	04.22		П	1	29
Проверил.		Ромашихин		<i>[Signature]</i>	04.22				
Н.контр.		Ромашихин		<i>[Signature]</i>	04.22	Чертеж межевания территории М1:1000			
ГИП		Мошкин		<i>[Signature]</i>	04.22				

Согласовано
 Взам. инв. N
 Подпись и дата
 Инв. N подл.



ПК4+89,0
ВЛ 10кВ

ПК1+88,5
Прокладка проектируемого газопровода
ПЭ100 SDR11 Ø110x10,0 в футляре
Ø 225x20,5 L=58,0 м
методом наклонно-направленного
бурения через а/д

линия соединения с листом 1

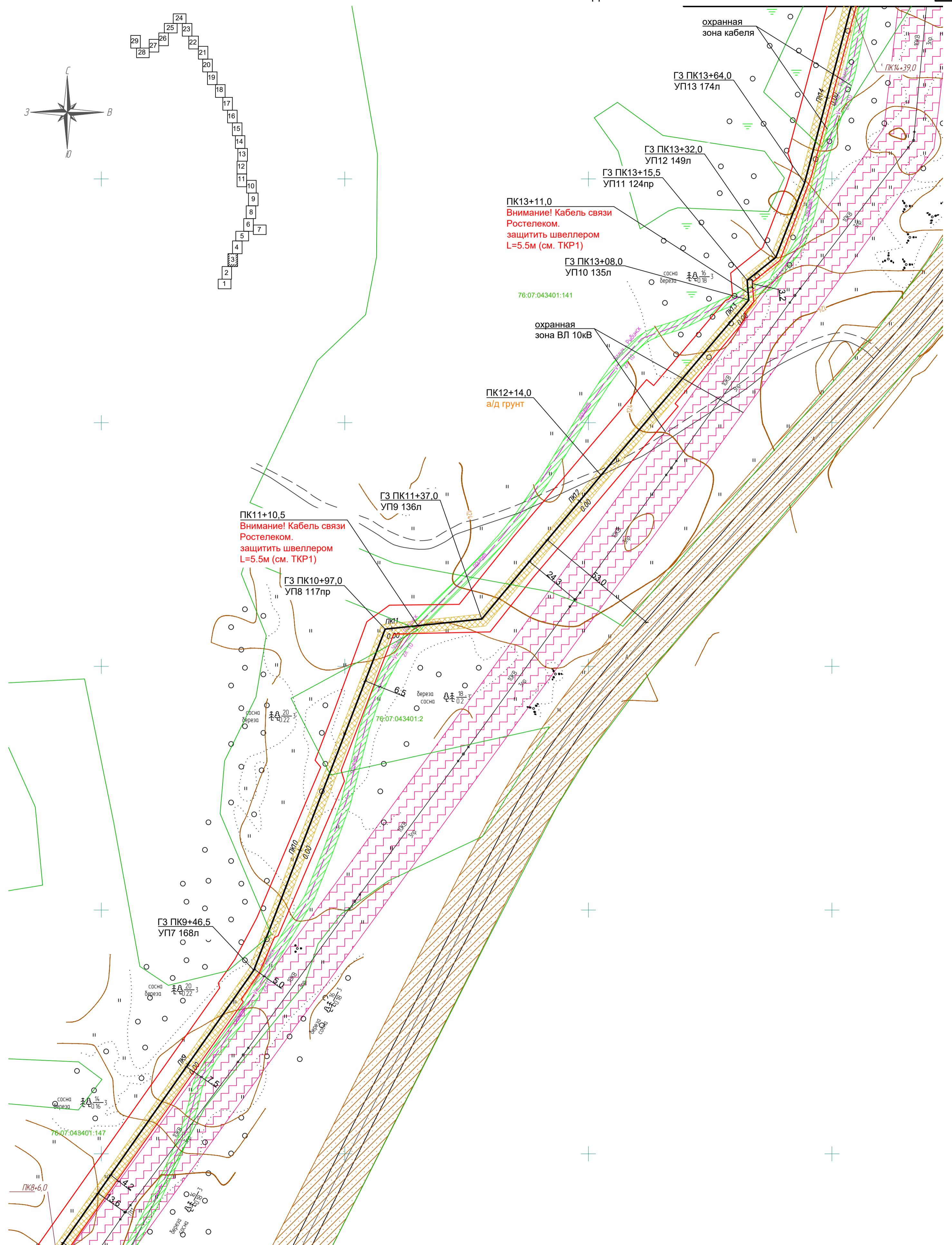
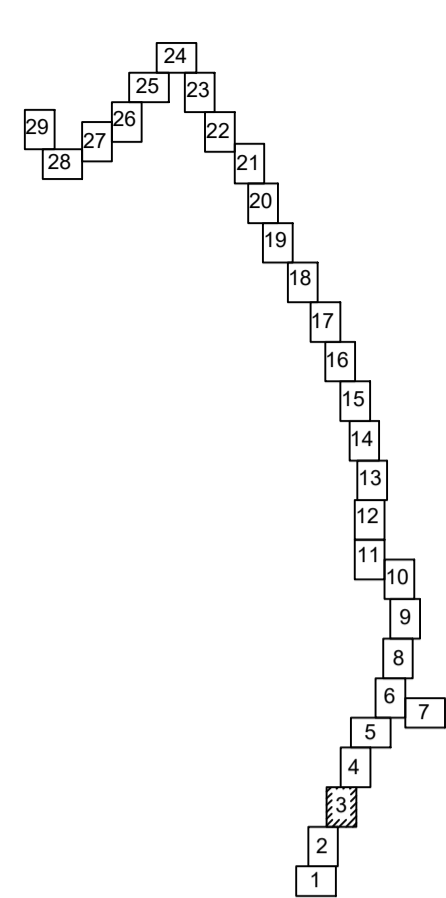
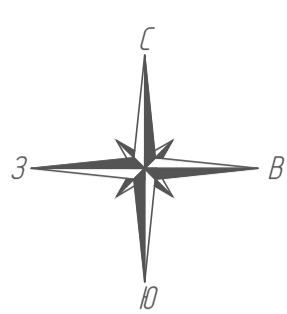
Условные обозначения:

- | | | | |
|----------------|---|--|---|
| — | газопровод высокого давления 2 категории | | охранная зона кабелей связи |
| — | граница кадастрового квартала | | водоохранная зона |
| | границы публичного сервитута, подлежащие установлению на основании п. 1 ст. 39.37 ЗК РФ | | полоса отвода автомобильной дороги |
| | границы существующих земельных участков | | охранная зона тепловых сетей |
| 76:07:083401:3 | номер земельного участка по данным государственного кадастра недвижимости | | прибрежная защитная полоса |
| | охранная зона проектируемого объекта | | охранная зона ранее проектируемого межпоселкового газопровода |
| | охранная зона ЛЭП | | |

					2452.081.П.0/0.1289-ПМТ.2				
					Газопровод г. Мышкин – дер. Коптево – дер. Синицыно – пос. Волга Некоузского района с отводом в дер. Тараканово Мышкинского района Ярославской области				
Изм.	Кол.уч.	Лист	Недок	Подпись	Дата	Проект межевания территории	Стадия	Лист	Листов
Разраб.		Кулигина			04.22		П	2	29
Проверил.		Ромашихин			04.22	Чертеж межевания территории М1:1000			
Н.контр.		Ромашихин			04.22				
ГИП		Мошкин			04.22				



Согласовано
 Взам. инв. N
 Подпись и дата
 Инв. N подл.



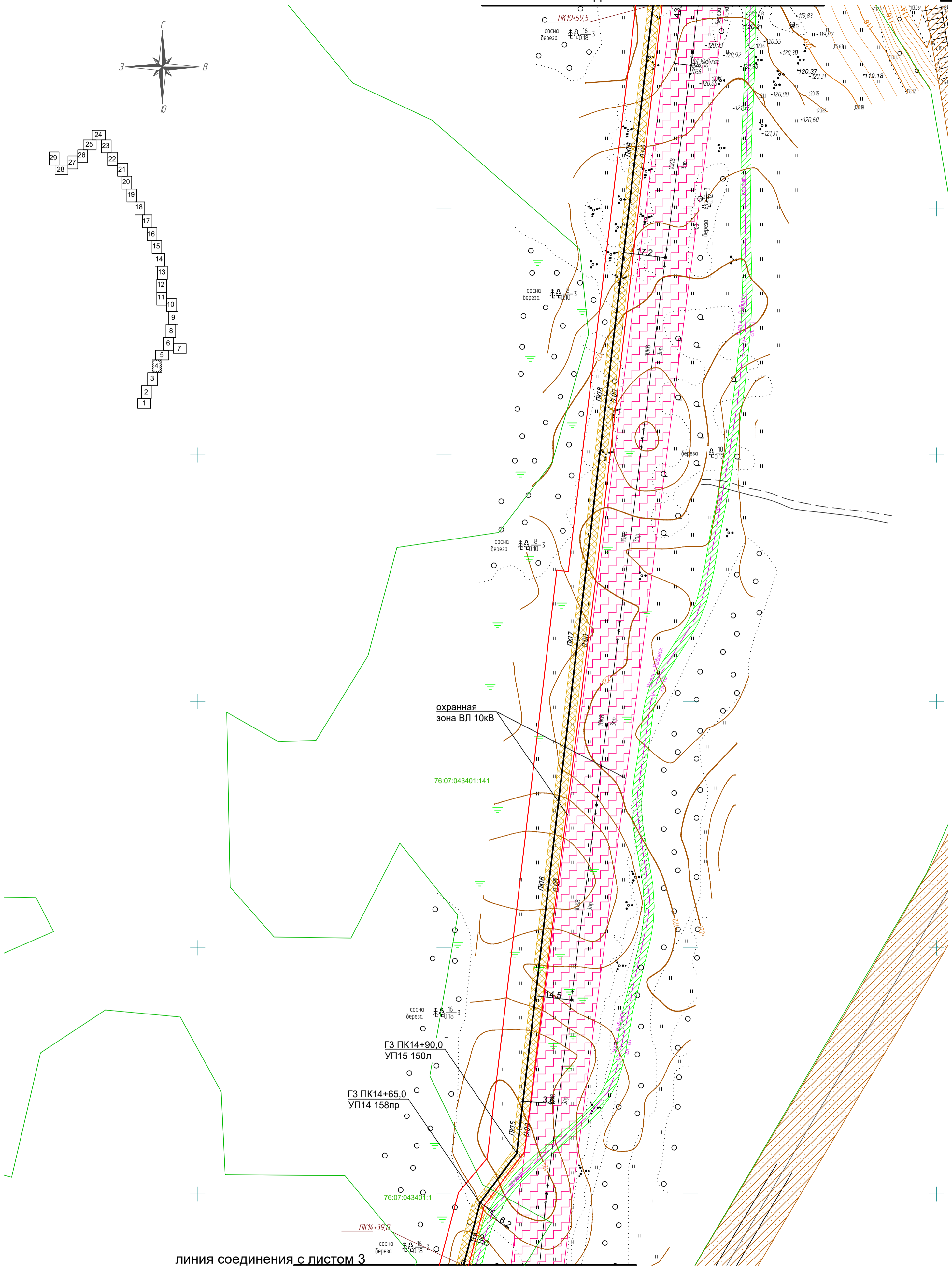
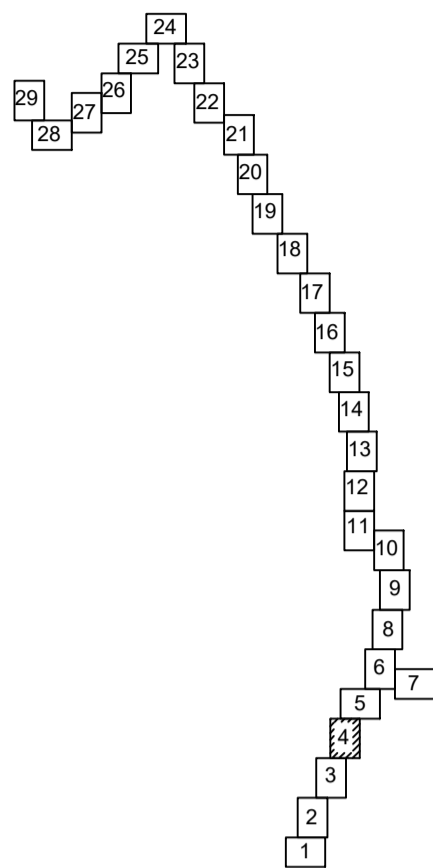
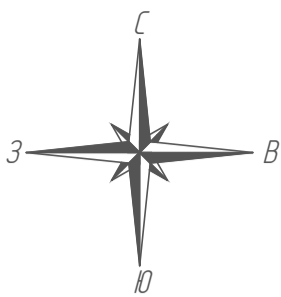
линия соединения с листом 2

- Условные обозначения:**
- газопровод высокого давления 2 категории
 - граница кадастрового квартала
 - границы публичного сервитута, подлежащие установлению на основании п.1 ст.39.37 ЗК РФ
 - границы существующих земельных участков
 - 76:07:083401:3 номер земельного участка по данным государственного кадастра недвижимости
 - охранная зона проектируемого объекта
 - охранная зона ЛЭП
 - охранная зона кабелей связи
 - водоохранная зона
 - полоса отвода автомобильной дороги
 - охранная зона тепловых сетей
 - прибрежная защитная полоса
 - охранная зона ранее проектируемого межпоселкового газопровода

					2452.081.П.0/0.1289-ПМТ.2				
					Газопровод г. Мышкин – дер. Коптево – дер. Синицыно – пос. Волга Некоузского района с отводом в дер. Тараканово Мышкинского района Ярославской области				
Изм.	Кол.уч.	Лист	Недок	Подпись	Дата	Проект межевания территории	Стадия	Лист	Листов
Разраб.		Кулигина			04.22		П	3	29
Проверил.		Ромашихин			04.22	Чертеж межевания территории М1:1000			
Н.контр.		Ромашихин			04.22				
ГИП		Мошкин			04.22				



Согласовано
Взам. инв. N
Подпись и дата
Инв. N подл.

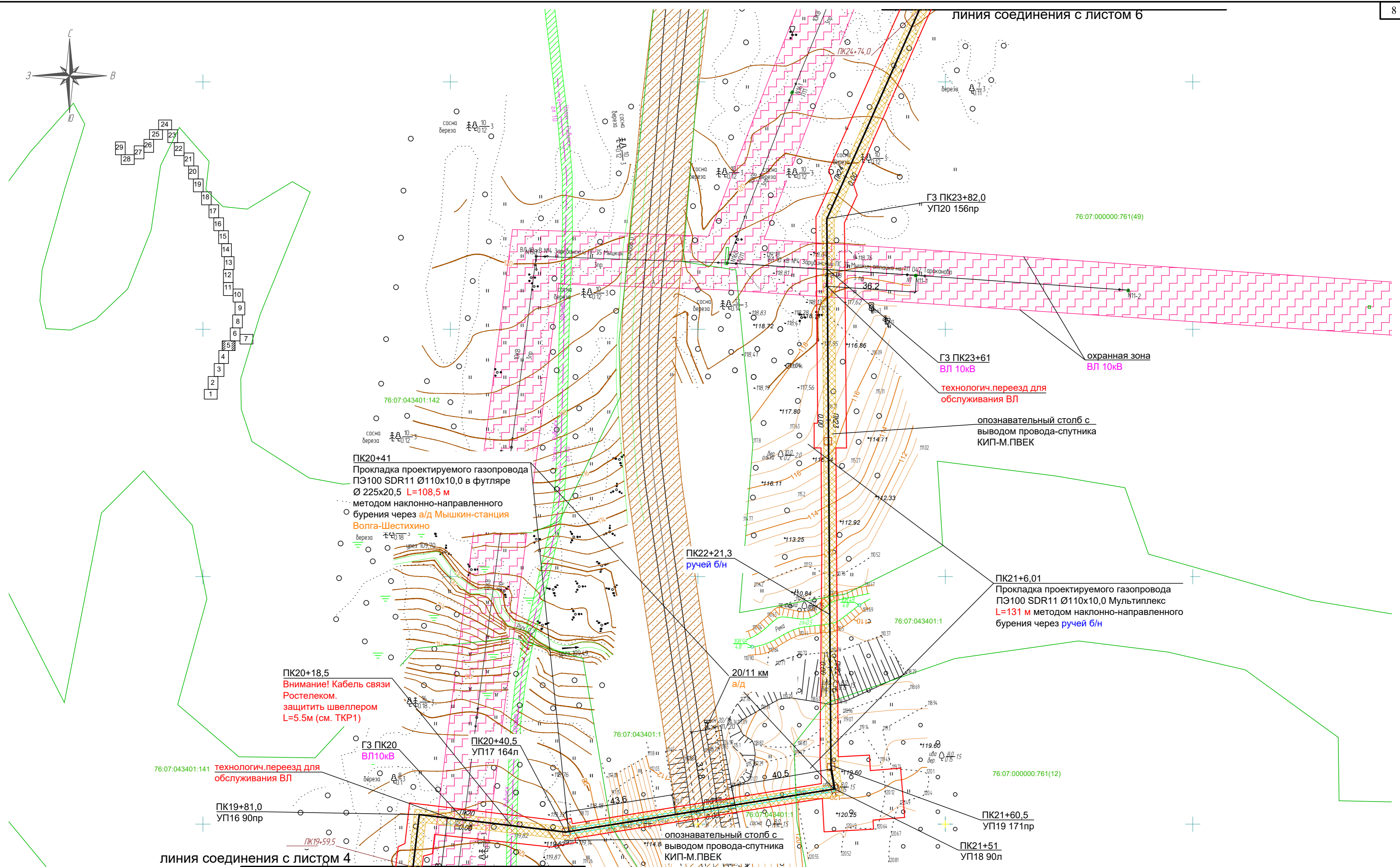


линия соединения с листом 3

Согласовано
Взам. инв. N
Подпись и дата
Инв. N подл.

- Условные обозначения:**
- газопровод высокого давления 2 категории
 - 76:07:083401 граница кадастрового квартала
 - границы публичного сервитута, подлежащие установлению на основании п.1 ст.39.37 ЗК РФ
 - границы существующих земельных участков
 - 76:07:083401:3 номер земельного участка по данным государственного кадастра недвижимости
 - охранная зона проектируемого объекта
 - охранная зона ЛЭП
 - охранная зона кабелей связи
 - водоохранная зона
 - полоса отвода автомобильной дороги
 - охранная зона тепловых сетей
 - прибрежная защитная полоса
 - охранная зона ранее проектируемого межпоселкового газопровода

					2452.081.П.0/0.1289-ПМТ.2				
					Газопровод г. Мышкин – дер. Коптево – дер. Синицыно – пос. Волга Некоузского района с отводом в дер. Тараканово Мышкинского района Ярославской области				
Изм.	Кол.уч.	Лист	Недок	Подпись	Дата	Проект межевания территории	Стадия	Лист	Листов
Разраб.		Кулигина		<i>[Signature]</i>	04.22		П	4	29
Проверил.		Ромашихин		<i>[Signature]</i>	04.22				
Н.контр.		Ромашихин		<i>[Signature]</i>	04.22				
ГИП		Мошкин		<i>[Signature]</i>	04.22	Чертеж межевания территории М1:1000			



Согласовано			
Взам. инв. N			
Подпись и дата			
Инв. N подл.			

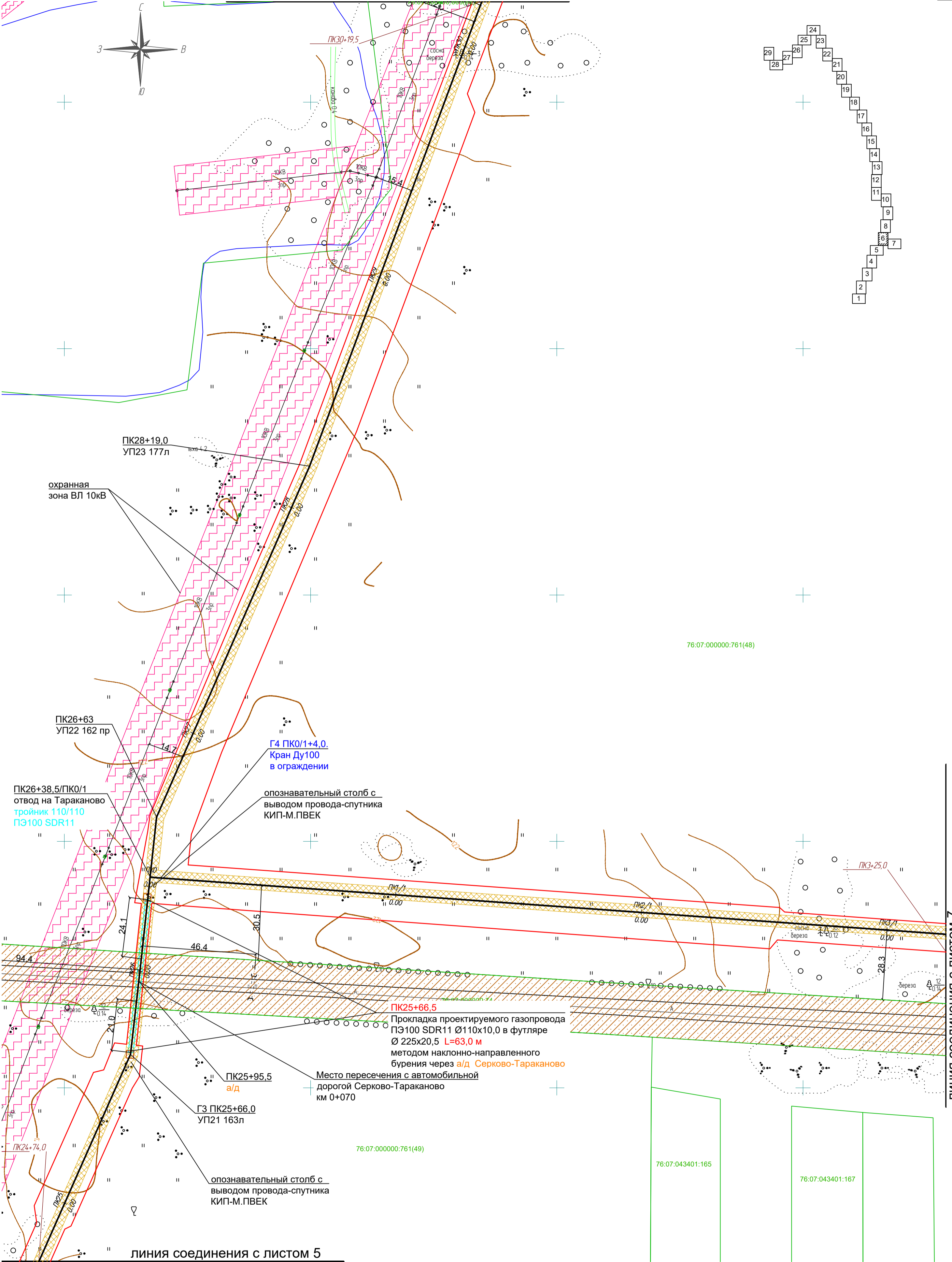
Условные обозначения:

- газопровод высокого давления 2 категории
- 76:07:083401 граница кадастрового квартала
- границы публичного сервитута, подлежащие установлению на основании п.1 ст.39.37 ЗК РФ
- границы существующих земельных участков
- 76:07:083401:3 номер земельного участка по данным государственного кадастра недвижимости
- охранная зона проектируемого объекта
- охранная зона ЛЭП

- охранная зона кабелей связи
- водоохранная зона
- полоса отвода автомобильной дороги
- охранная зона тепловых сетей
- прибрежная защитная полоса
- охранная зона ранее проектируемого межпоселкового газопровода

					2452.081.П.0/0.1289-ПМТ.2				
					Газопровод г. Мышкин – дер. Коптево – дер. Синицыно – пос. Волга Нekoузского района с отводом в дер. Тараканово Мышкинского района Ярославской области				
Изм.	Кол.уч.	Лист	Недок.	Подпись	Дата	Проект межевания территории	Стадия	Лист	Листов
Разраб.		Кулигина			04.22		П	5	29
Проверил.		Ромашихин			04.22	Чертеж межевания территории М1:1000			
Н.контр.		Ромашихин			04.22				
ГИП		Мошкин			04.22				





линия соединения с листом 5

линия соединения с листом 7

Согласовано

Взам. инв. N

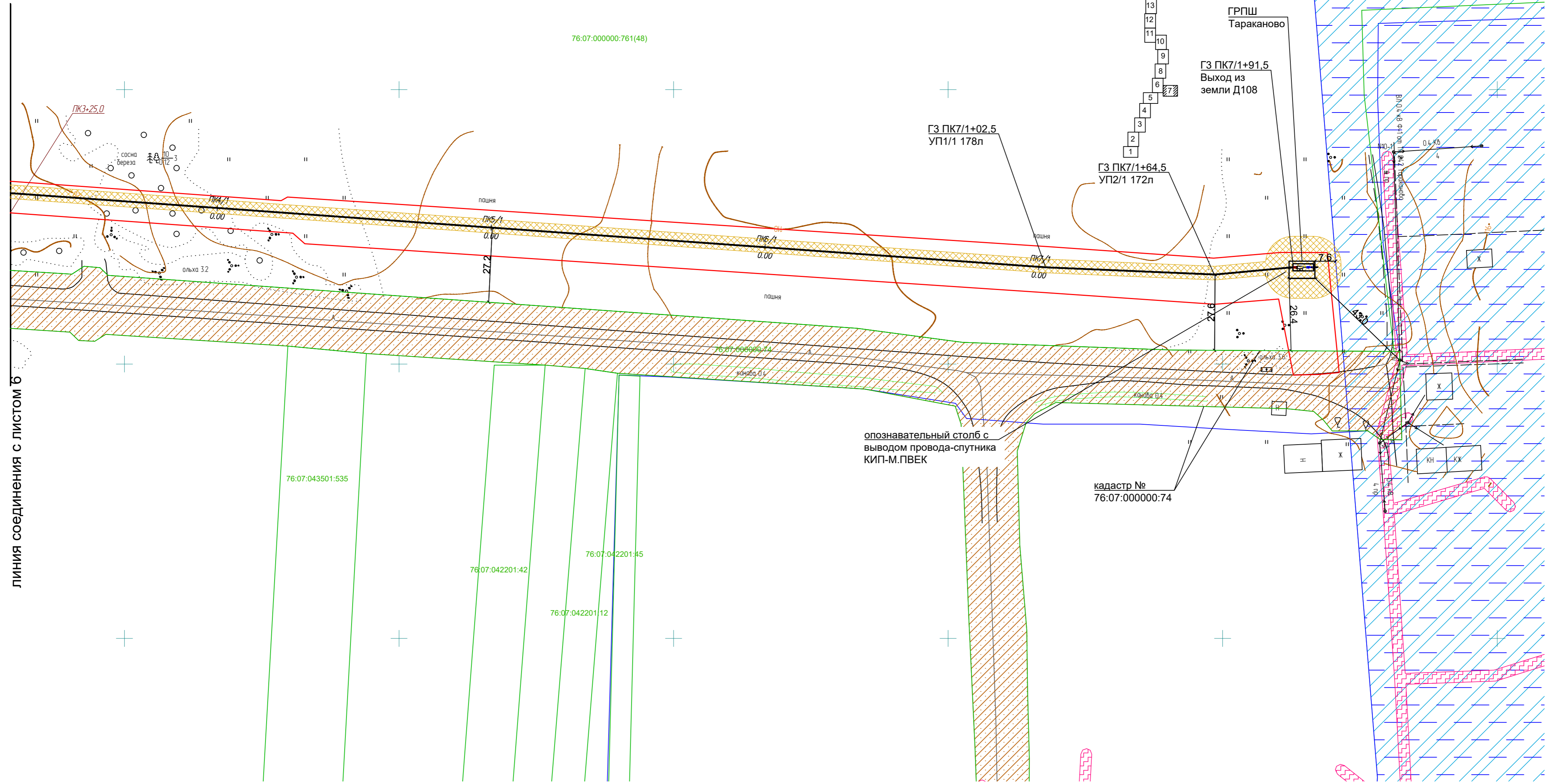
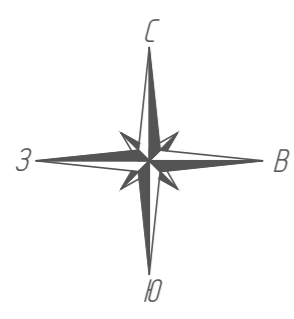
Подпись и дата

Инв. N подл.

Условные обозначения:

- газопровод высокого давления 2 категории
- граница кадастрового квартала
- границы публичного сервитута, подлежащие установлению на основании п.1 ст.39.37 ЗК РФ
- границы существующих земельных участков
- 76:07:083401:3 номер земельного участка по данным государственного кадастра недвижимости
- охранная зона проектируемого объекта
- охранная зона ЛЭП
- охранная зона кабелей связи
- водоохранная зона
- полоса отвода автомобильной дороги
- охранная зона тепловых сетей
- прибрежная защитная полоса
- охранная зона ранее проектируемого межпоселкового газопровода

					2452.081.П.0/0.1289-ПМТ.2				
					Газопровод г. Мышкин – дер. Коптево – дер. Синицыно – пос. Волга Некоузского района с отводом в дер. Тараканово Мышкинского района Ярославской области				
Изм.	Кол.уч.	Лист	Недок	Подпись	Дата	Проект межевания территории	Стадия	Лист	Листов
Разраб.		Кулигина			04.22		П	6	29
Проверил.		Ромашихин			04.22	Чертеж межевания территории М1:1000			
Н.контр.		Ромашихин			04.22				
ГИП		Мошкин			04.22				



ЛИНИЯ СОЕДИНЕНИЯ С ЛИСТОМ Б

Согласовано
Взам. инв. N
Подпись и дата
Инв. N подл.

- Условные обозначения:**
- газопровод высокого давления 2 категории
 - 76:07:083401 граница кадастрового квартала
 - границы публичного сервитута, подлежащие установлению на основании п.1 ст.39.37 ЗК РФ
 - 76:07:083401:3 границы существующих земельных участков
 - номер земельного участка по данным государственного кадастра недвижимости
 - охранная зона проектируемого объекта
 - охранная зона ЛЭП

- охранная зона кабелей связи
- водоохранная зона
- полоса отвода автомобильной дороги
- охранная зона тепловых сетей
- прибрежная защитная полоса
- охранная зона ранее проектируемого межпоселкового газопровода

ГЗ ПК7/1+02.5
УП1/1 178л

ГЗ ПК7/1+64.5
УП2/1 172л

ГЗ ПК7/1+91.5
Выход из
земли Д108

ГРПШ
Тараканово

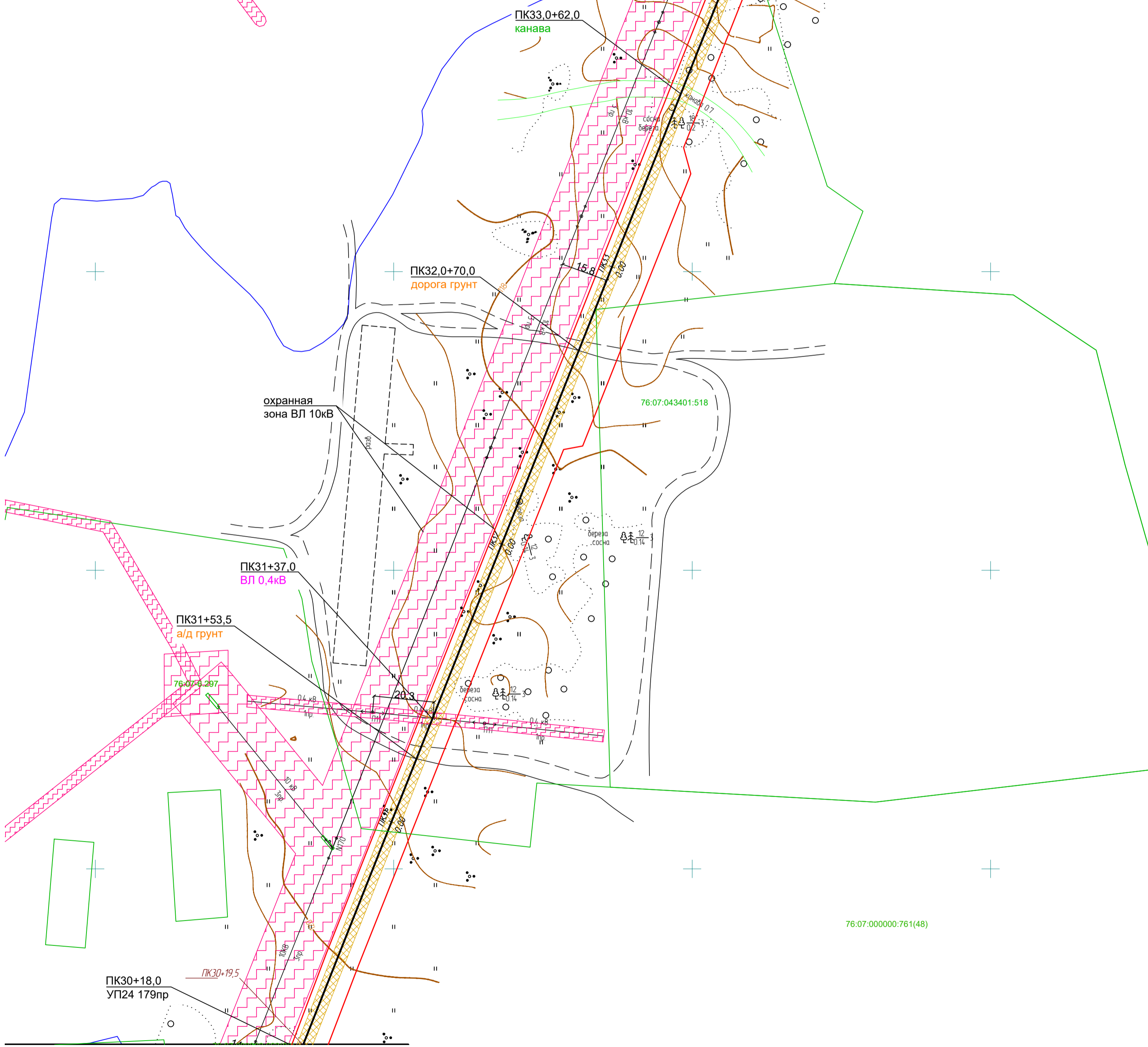
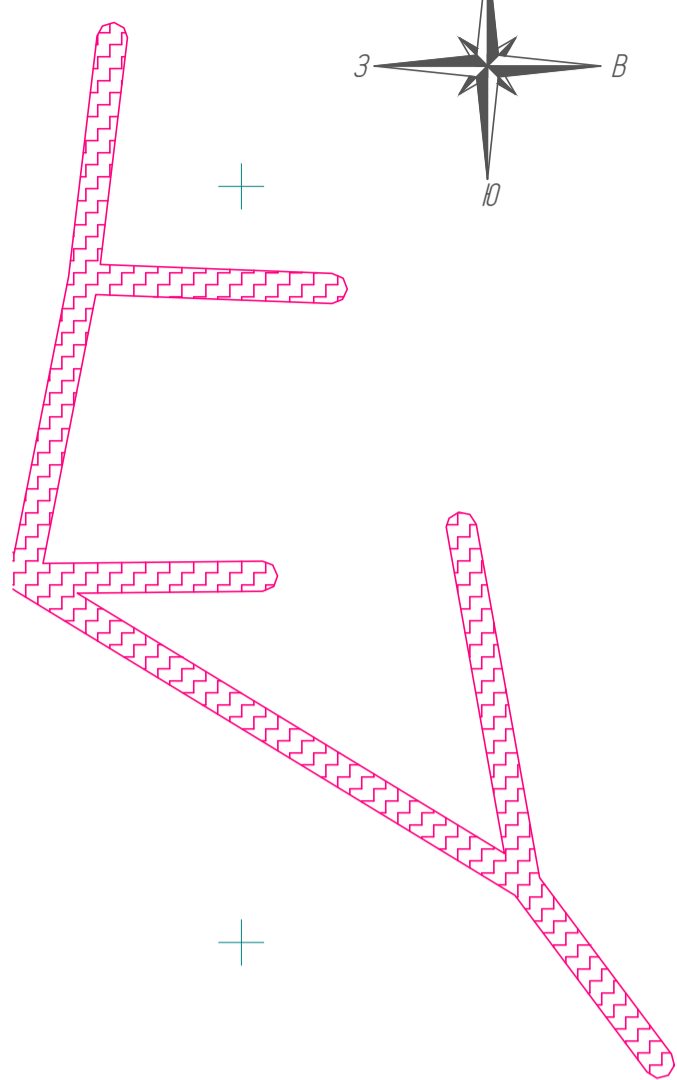
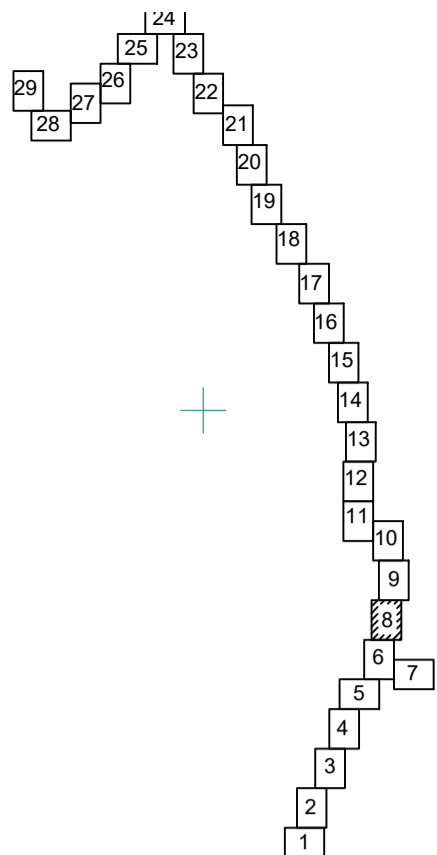
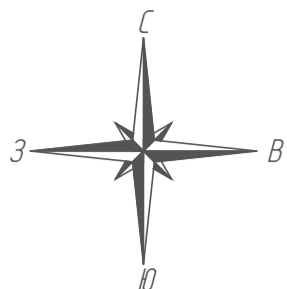
опознавательный столб с
выводом провода-спутника
КИП-М.ПВЕК

кадастр №
76:07:000000:74

					2452.081.П.0/0.1289-ПМТ.2				
					Газопровод г. Мышкин – дер. Коптево – дер. Синицыно – пос. Волга Некоузского района с отводом в дер. Тараканово Мышкинского района Ярославской области				
Изм.	Кол.уч.	Лист	Недок	Подпись	Дата	Проект межевания территории	Стадия	Лист	Листов
Разраб.		Кулигина		<i>[Signature]</i>	04.22		П	7	29
Проверил.		Ромашихин		<i>[Signature]</i>	04.22	Чертеж межевания территории М1:1000			
Н.контр.		Ромашихин		<i>[Signature]</i>	04.22				
ГИП		Мошкин		<i>[Signature]</i>	04.22				



линия соединения с листом 9



76:07:000000:761(48)

76:07:043401:518

76:07:083401:3

76:07:000000:761(48)

линия соединения с листом 7

- Условные обозначения:**
- газопровод высокого давления 2 категории
 - 76:07:083401 граница кадастрового квартала
 - границы публичного сервитута, подлежащие установлению на основании п. 1 ст. 39.37 ЗК РФ
 - 76:07:083401:3 границы существующих земельных участков
 - 76:07:083401:3 номер земельного участка по данным государственного кадастра недвижимости
 - охранная зона проектируемого объекта
 - охранная зона ЛЭП
 - охранная зона кабелей связи
 - водоохранная зона
 - полоса отвода автомобильной дороги
 - охранная зона тепловых сетей
 - прибрежная защитная полоса
 - охранная зона ранее проектируемого межпоселкового газопровода

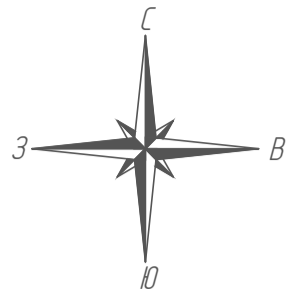
2452.081.П.0/0.1289-ПМТ.2									
Газопровод г. Мышкин – дер. Коптево – дер. Синицыно – пос. Волга Некоузского района с отводом в дер. Тараканово Мышкинского района Ярославской области									
Изм.	Кол.уч.	Лист	Недок	Подпись	Дата	Стадия	Лист	Листов	
Разраб.	Кулигина			<i>[Signature]</i>	04.22				Проект межевания территории
Проверил.	Ромашихин			<i>[Signature]</i>	04.22	Чертеж межевания территории М1:1000			
Н.контр.	Ромашихин			<i>[Signature]</i>	04.22				
ГИП	Мошкин			<i>[Signature]</i>	04.22				

Согласовано

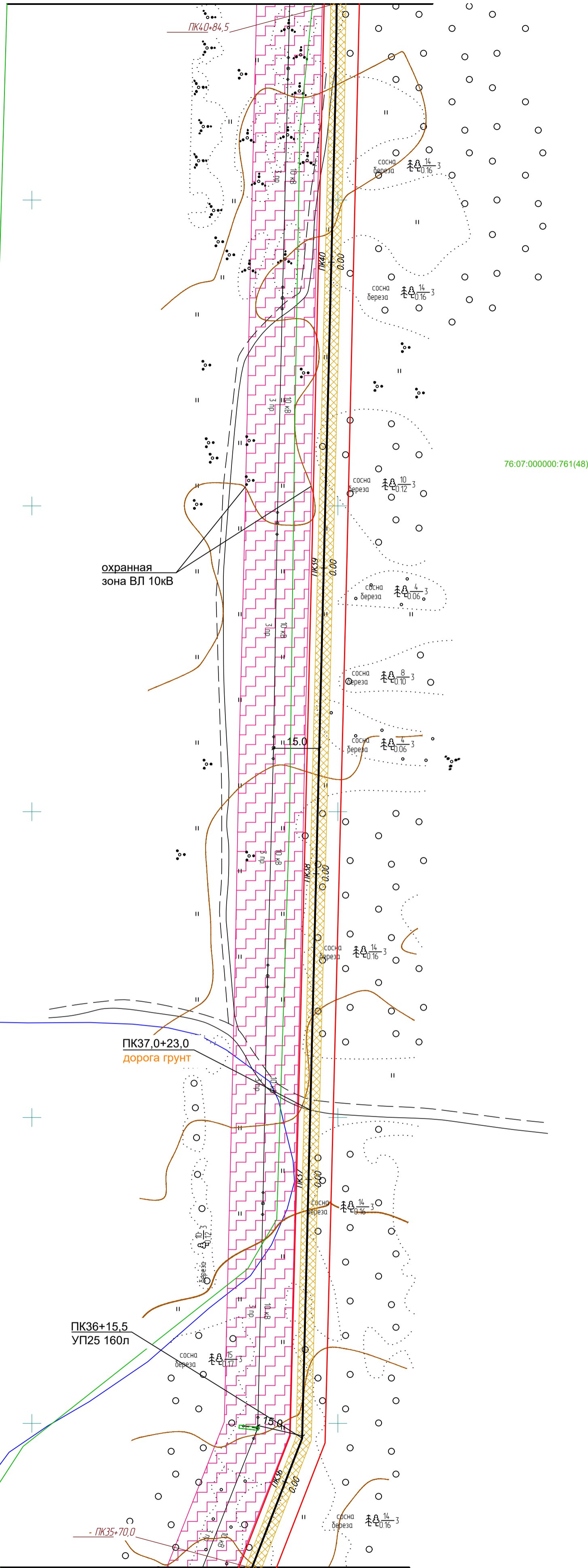
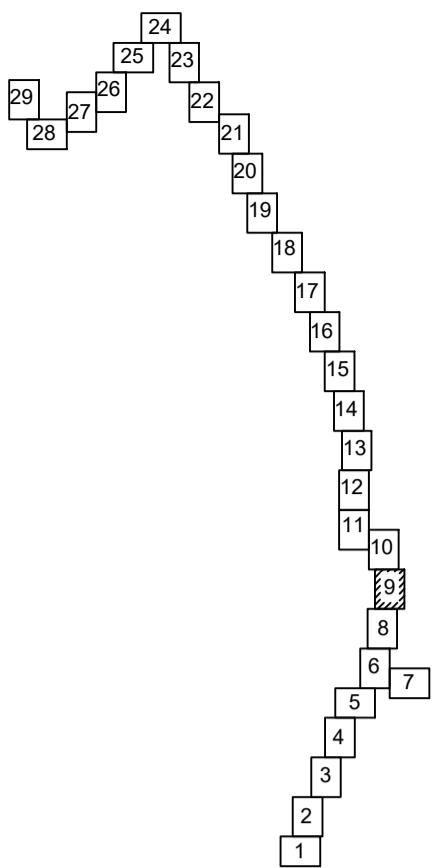
Взам. инв. N

Подпись и дата

Инв. N подл.



76:07:000000:761(88)



76:07:000000:761(48)

охранная зона ВЛ 10кВ

ПК37,0+23,0
дорога грунт

ПК36+15,5
УП25 160л

- ПК35+70,0

линия соединения с листом 8

Условные обозначения:

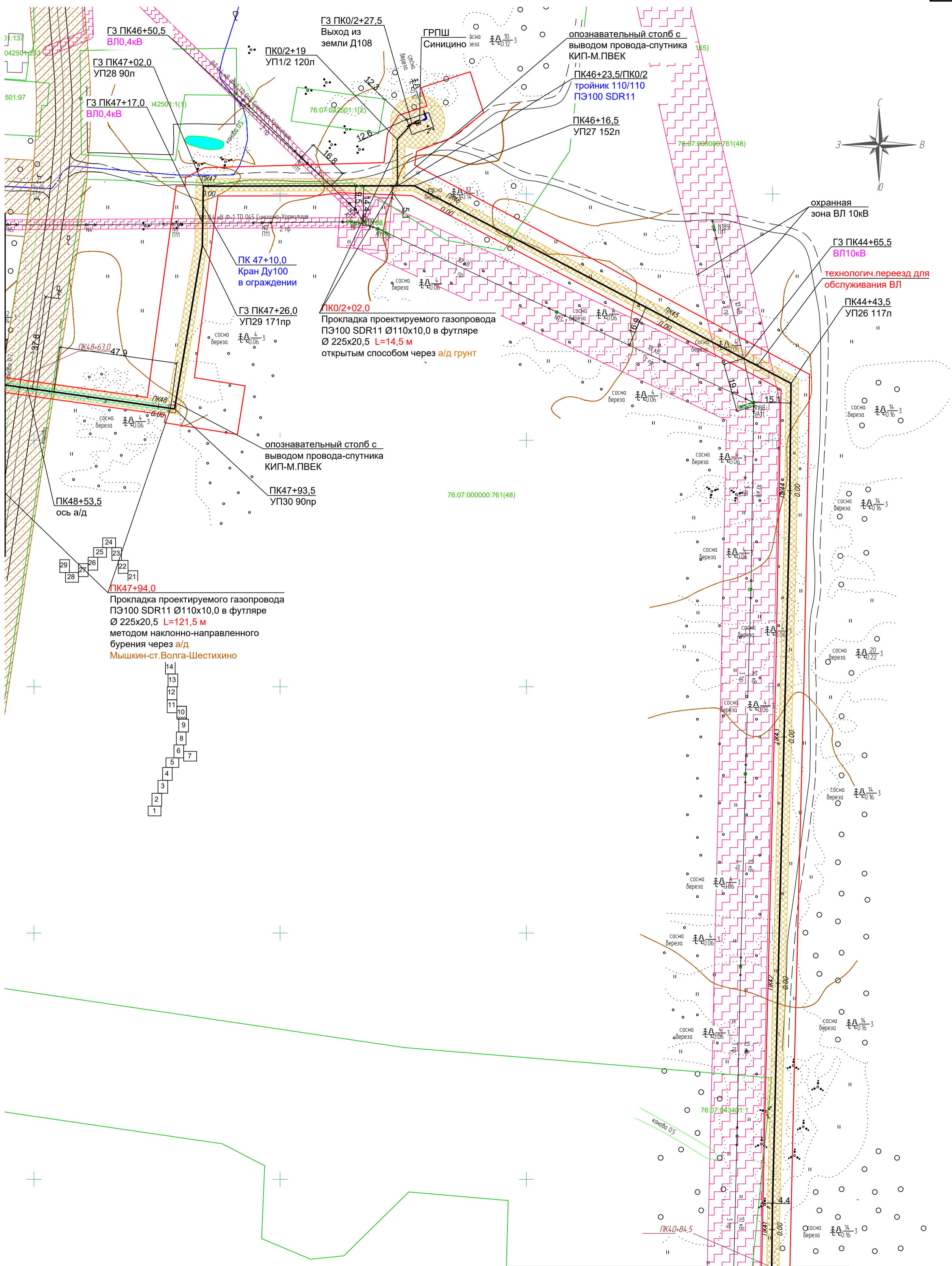
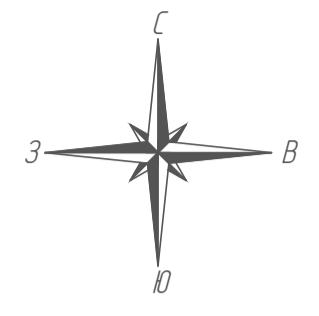
- газопровод высокого давления 2 категории
- граница кадастрового квартала
- границы публичного сервитута, подлежащие установлению на основании п.1 ст.39.37 ЗК РФ
- границы существующих земельных участков
- номер земельного участка по данным государственного кадастра недвижимости
- охранная зона проектируемого объекта
- охранная зона ЛЭП

- охранная зона кабелей связи
- водоохранная зона
- полоса отвода автомобильной дороги
- охранная зона тепловых сетей
- прибрежная защитная полоса
- охранная зона ранее проектируемого межпоселкового газопровода

					2452.081.П.0/0.1289-ПМТ.2				
					Газопровод г. Мышкин – дер. Коптево – дер. Синицыно – пос. Волга Некоузского района с отводом в дер. Тараканово Мышкинского района Ярославской области				
Изм.	Кол.уч.	Лист	Недок	Подпись	Дата	Проект межевания территории	Стадия	Лист	Листов
Разраб.		Кулигина			04.22		П	9	29
Проверил.		Ромашихин			04.22	Чертеж межевания территории М1:1000			
Н.контр.		Ромашихин			04.22				
ГИП		Мошкин			04.22				

Согласовано	
Взам. инв. N	
Подпись и дата	
Инв. N подл.	

ЛИНИЯ СОЕДИНЕНИЯ С ЛИСТОМ 11

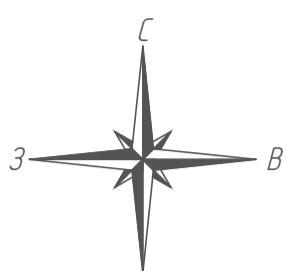


Согласовано
Взам. инв. N
Подпись и дата
Инв. N подл.

- Условные обозначения:**
- газопровод высокого давления 2 категории
 - граница кадастрового квартала
 - границы публичного сервитута, подлежащие установлению на основании п.1 ст.39.37 ЗК РФ
 - границы существующих земельных участков
 - номер земельного участка по данным государственного кадастра недвижимости
 - охранная зона проектируемого объекта
 - охранная зона ЛЭП
 - охранная зона кабелей связи
 - водоохранная зона
 - полоса отвода автомобильной дороги
 - охранная зона тепловых сетей
 - прибрежная защитная полоса
 - охранная зона ранее проектируемого межпоселкового газопровода

ЛИНИЯ СОЕДИНЕНИЯ С ЛИСТОМ 9

2452.081.П.0/0.1289-ПМТ.2									
Газопровод г. Мышкин – дер. Коптево – дер. Синецино – пос. Волга Некоузского района с отводом в дер. Тараканово Мышкинского района Ярославской области									
Изм.	Кол.уч.	Лист	Недок	Подпись	Дата	Проект межевания территории	Стадия	Лист	Листов
Разраб.		Кулигина		<i>[Signature]</i>	04.22				
Проверил.		Ромашихин		<i>[Signature]</i>	04.22	Чертеж межевания территории М1:1000			
Н.контр.		Ромашихин		<i>[Signature]</i>	04.22				
ГИП		Мошкин		<i>[Signature]</i>	04.22				



ПК51+45,0-ПК54+30,0
 Прокладка проектируемого газопровода
 ПЭ100 SDR11 Ø110x10,0 Мультиплекс
 L=285,0 м
 методом наклонно-направленного
 бурения через р. Гремец и участок ОКН

ПК52+72,5
 L=145,5 м
 участок ОКН

ПК52+60,5
 р.Гремец

ПК51+60,0
 L=95,0 м
 участок ОКН

ПК52+11,5
 Внимание! Кабель связи
 Ростелеком.

опознавательный столб с
 выводом провода-спутника
 КИП-М.ПВЕК

ПК50+67,0
 УПЗ3 111пр

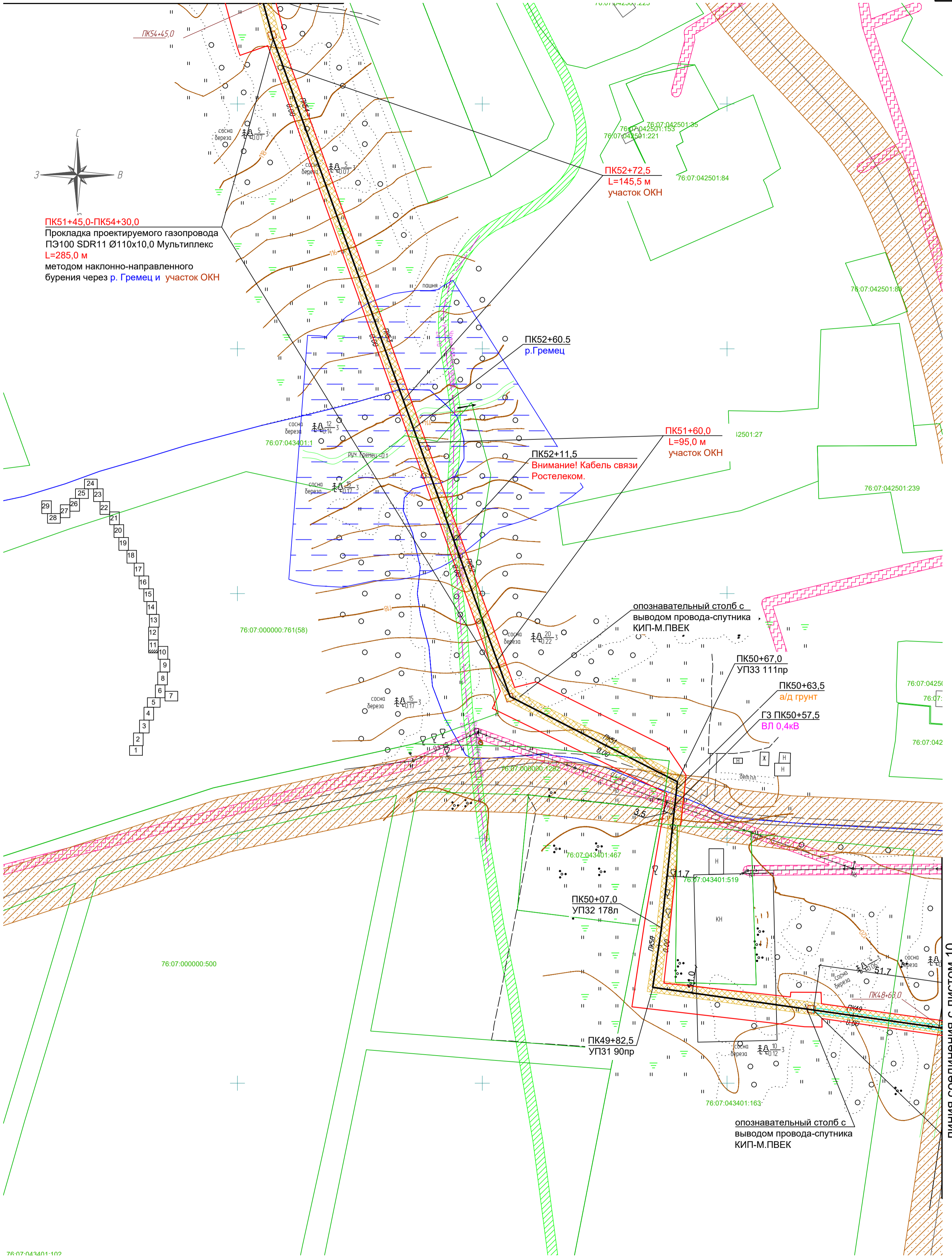
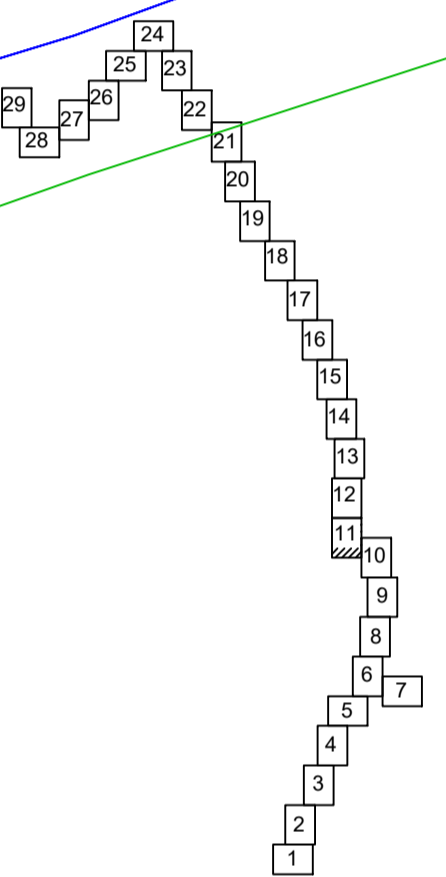
ПК50+63,5
 а/д грунт

ГЗ ПК50+57,5
 ВЛ 0,4кВ

ПК50+07,0
 УПЗ2 178л

ПК49+82,5
 УПЗ1 90пр

опознавательный столб с
 выводом провода-спутника
 КИП-М.ПВЕК

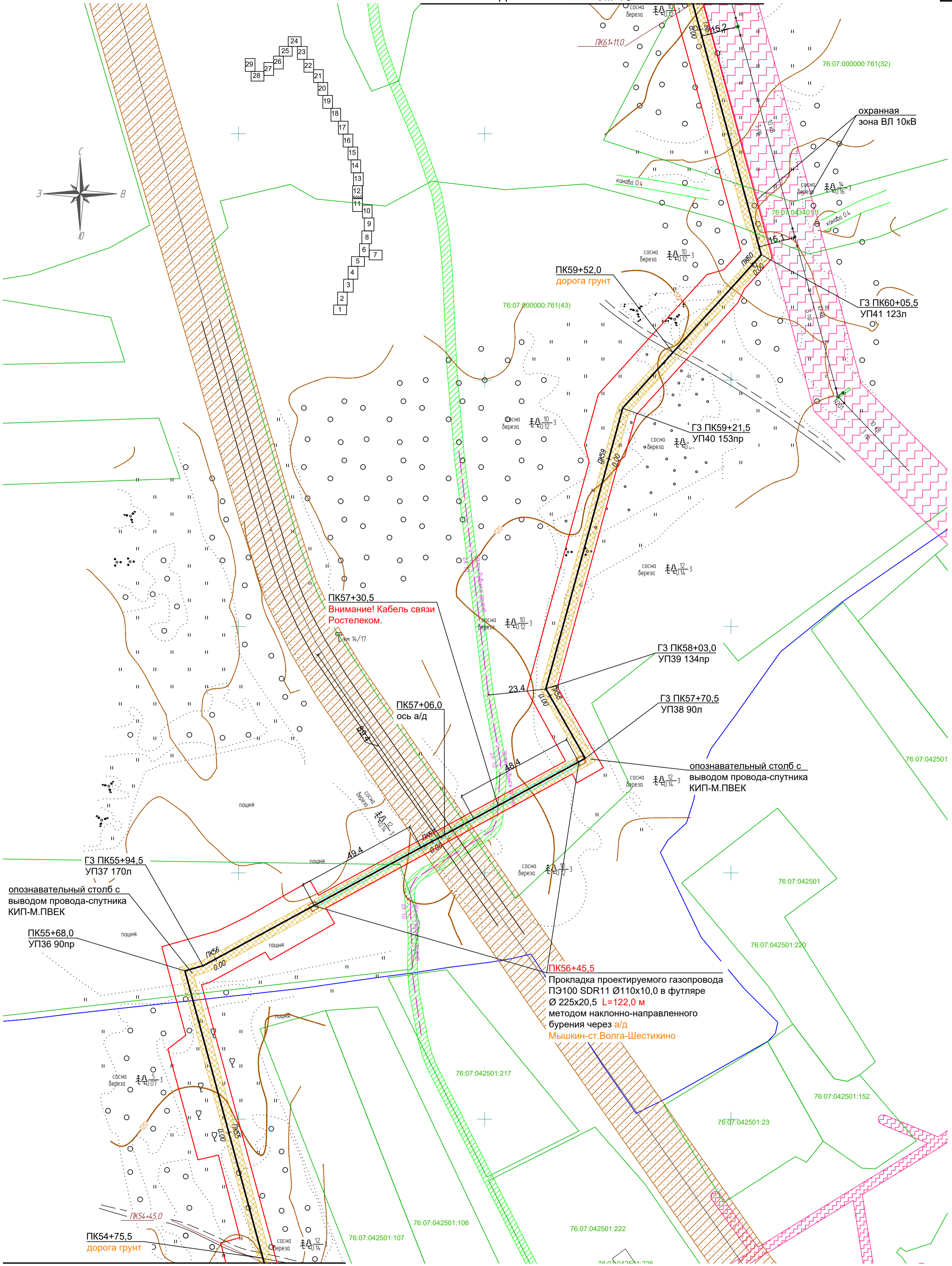


- Условные обозначения:**
- газопровод высокого давления 2 категории
 - граница кадастрового квартала
 - границы публичного сервитута, подлежащие установлению на основании п. 1 ст.39.37 ЗК РФ
 - границы существующих земельных участков
 - номер земельного участка по данным государственного кадастра недвижимости
 - охранный зона проектируемого объекта
 - охранный зона ЛЭП
 - охранный зона кабелей связи
 - водоохранная зона
 - полоса отвода автомобильной дороги
 - охранный зона тепловых сетей
 - прибрежная защитная полоса
 - охранный зона ранее проектируемого межпоселкового газопровода

				2452.081.П.0/0.1289-ПМТ.2					
				Газопровод г. Мышкин – дер. Коптево – дер. Синицыно – пос. Волга Некоузского района с отводом в дер. Тараканово Мышкинского района Ярославской области					
Изм.	Кол.уч.	Лист	Недок	Подпись	Дата	Стадия	Лист	Листов	
Разраб.		Кулигина			04.22				Проект межевания территории
Проверил.		Ромашихин			04.22				
Н.контр.		Ромашихин			04.22	Чертеж межевания территории М1:1000			
ГИП		Мошкин			04.22				

Согласовано
 Взам. инв. N
 Подпись и дата
 Инв. N подл.

линия соединения с листом 10



ПК57+30,5
Внимание! Кабель связи Ростелеком.

ПК56+45,5
Прокладка проектируемого газопровода ПЭ100 SDR11 Ø110x10,0 в футляре Ø 225x20,5 L=122,0 м методом наклонно-направленного бурения через а/д Мышкин-ст.Волга-Шестихино

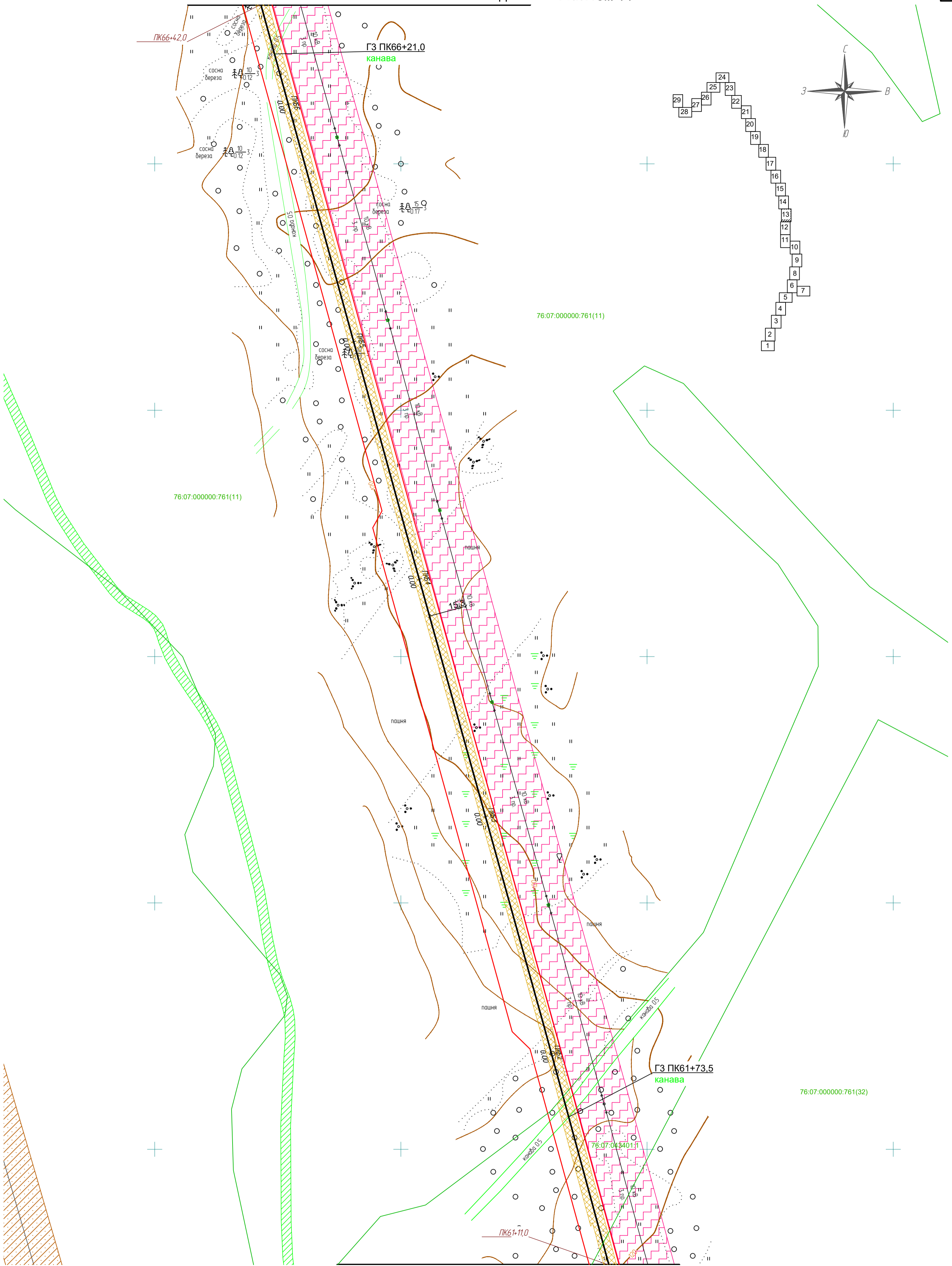
линия соединения с листом 11

Условные обозначения:

	газопровод высокого давления 2 категории		охранная зона кабелей связи
	граница кадастрового квартала		водоохранная зона
	границы публичного сервитута, подлежащие установлению на основании п.1 ст.39.37 ЗК РФ		полоса отвода автомобильной дороги
	границы существующих земельных участков		охранная зона тепловых сетей
	76:07:083401:3 номер земельного участка по данным государственного кадастра недвижимости		прибрежная защитная полоса
	охранная зона проектируемого объекта		охранная зона ранее проектируемого межпоселкового газопровода
	охранная зона ЛЭП		

				2452.081.П.0/0.1289-ПМТ.2					
				Газопровод г. Мышкин – дер. Коптево – дер. Синицыно – пос. Волга Некоузского района с отводом в дер. Тараканово Мышкинского района Ярославской области					
Изм.	Кол.уч.	Лист	Недок	Подпись	Дата	Стадия	Лист	Листов	
Разраб.		Кулигина			04.22				Проект межевания территории
Проверил.		Ромашихин			04.22	Чертеж межевания территории М1:1000			
Н.контр.		Ромашихин			04.22				
ГИП		Мошкин			04.22				

Согласовано
Взам. инв. N
Подпись и дата
Инв. N подл.



Согласовано	
Взам. инв. N	
Подпись и дата	
Инв. N подл.	

- Условные обозначения:**
- газопровод высокого давления 2 категории
 - граница кадастрового квартала
 - границы публичного сервитута, подлежащие установлению на основании п. 1 ст. 39.37 ЗК РФ
 - границы существующих земельных участков
 - 76:07:083401:3 номер земельного участка по данным государственного кадастра недвижимости
 - охранная зона проектируемого объекта
 - охранная зона ЛЭП

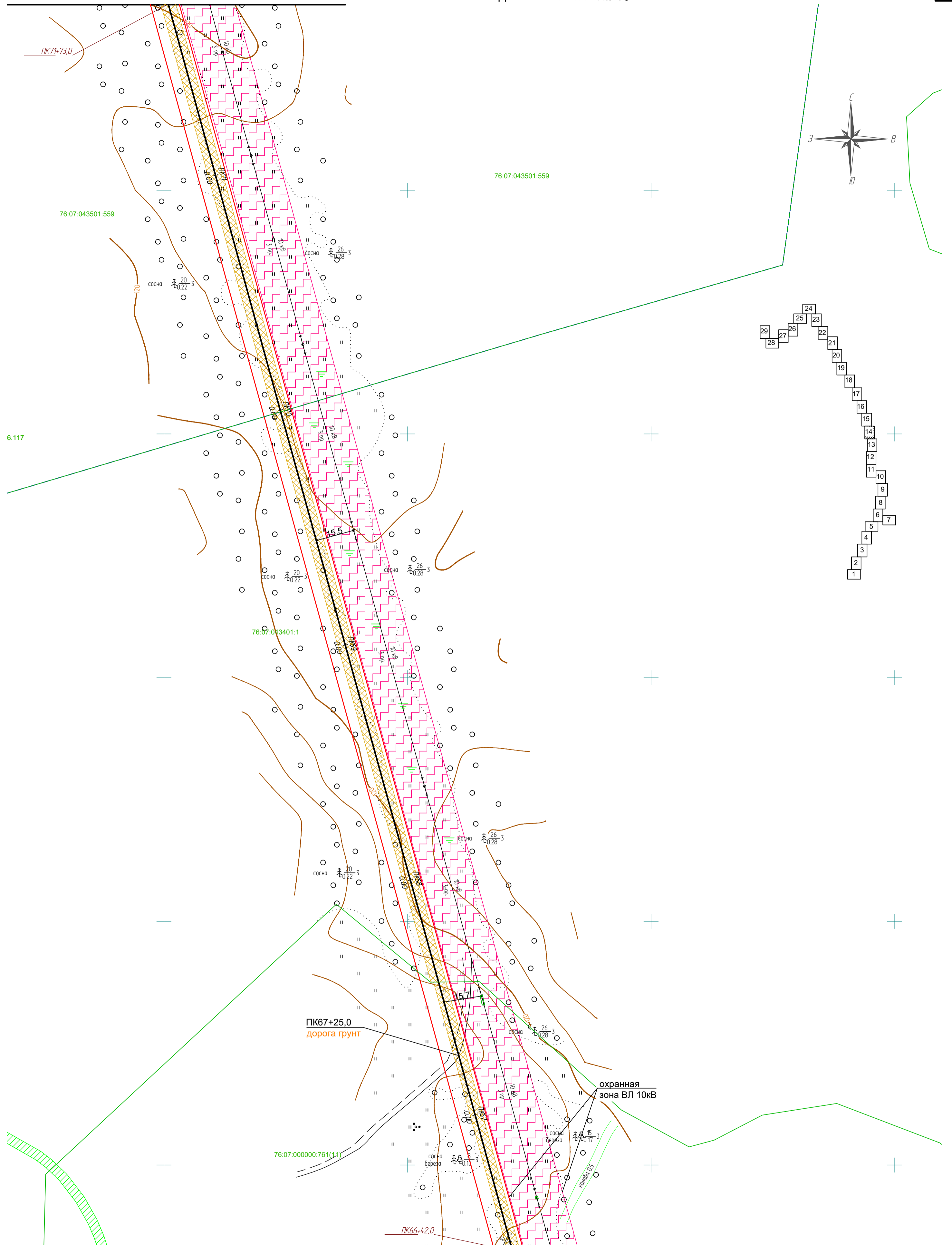
- охранная зона кабелей связи
- водоохранная зона
- полоса отвода автомобильной дороги
- охранная зона тепловых сетей
- прибрежная защитная полоса
- охранная зона ранее проектируемого межпоселкового газопровода

линия соединения с листом 12

Изм.	Кол.уч.	Лист	Недок	Подпись	Дата
Разраб.		Кулигина			04.22
Проверил.		Ромашихин			04.22
Н.контр.		Ромашихин			04.22
ГИП		Мошкин			04.22

2452.081.П.0/0.1289-ПМТ.2		
Газопровод г. Мышкин – дер. Коптево – дер. Синицыно – пос. Волга Некоузского района с отводом в дер. Тараканово Мышкинского района Ярославской области		
Проект межевания территории	Стадия	Лист
	П	13
Чертеж межевания территории	Листов	29
M1:1000		





Согласовано	
Взам. инв. N	
Подпись и дата	
Инв. N подл.	

- Условные обозначения:**
- газопровод высокого давления 2 категории
 - граница кадастрового квартала
 - границы публичного сервитута, подлежащие установлению на основании п. 1 ст. 39.37 ЗК РФ
 - границы существующих земельных участков
 - 76:07:083401:3 номер земельного участка по данным государственного кадастра недвижимости
 - охранный зона проектируемого объекта
 - охранный зона ЛЭП

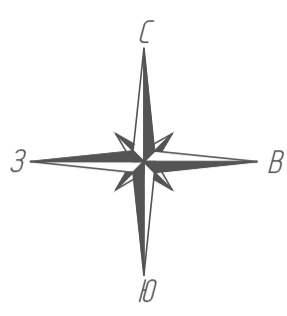
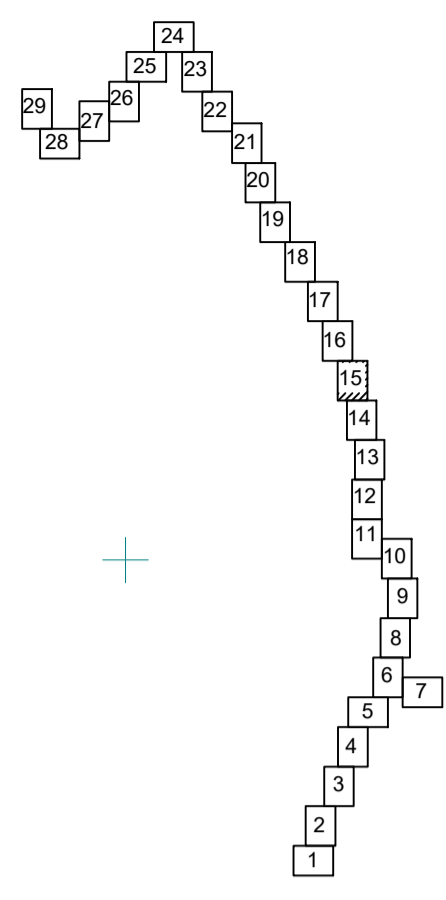
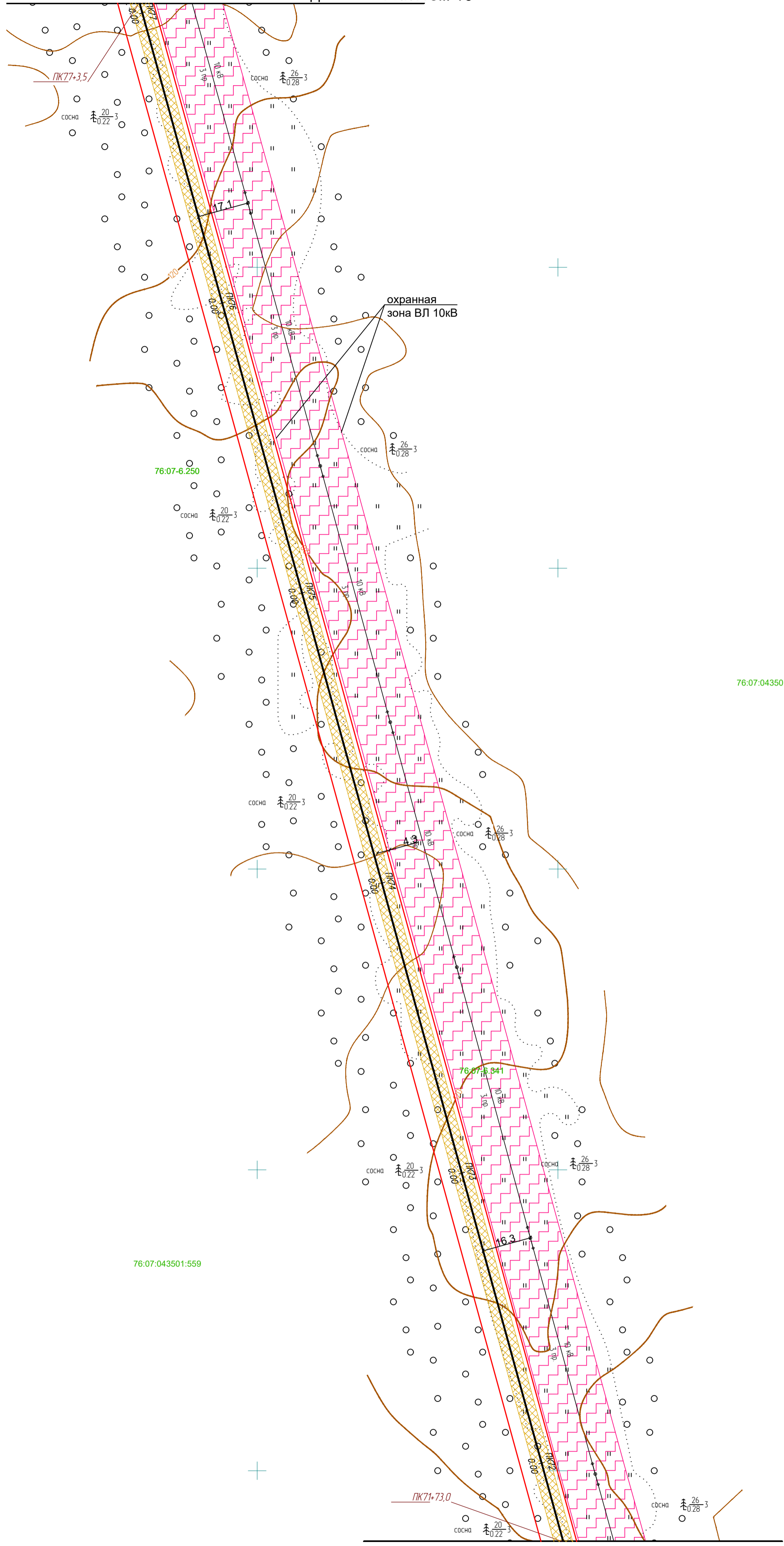
- охранный зона кабелей связи
- водоохранная зона
- полоса отвода автомобильной дороги
- охранный зона тепловых сетей
- прибрежная защитная полоса
- охранный зона ранее проектируемого межпоселкового газопровода

линия соединения с листом 13

Изм.	Кол.уч.	Лист	Недок	Подпись	Дата
Разраб.		Кулигина			04.22
Проверил.		Ромашихин			04.22
Н.контр.		Ромашихин			04.22
ГИП		Мошкин			04.22

2452.081.П.0/0.1289-ПМТ.2		
Газопровод г. Мышкин – дер. Коптево – дер. Синицыно – пос. Волга Некоузского района с отводом в дер. Тараканово Мышкинского района Ярославской области		
Стадия	Лист	Листов
Проект межевания территории	П	14
Чертеж межевания территории		29
М1:1000		





ЛИНИЯ СОЕДИНЕНИЯ С ЛИСТОМ 14

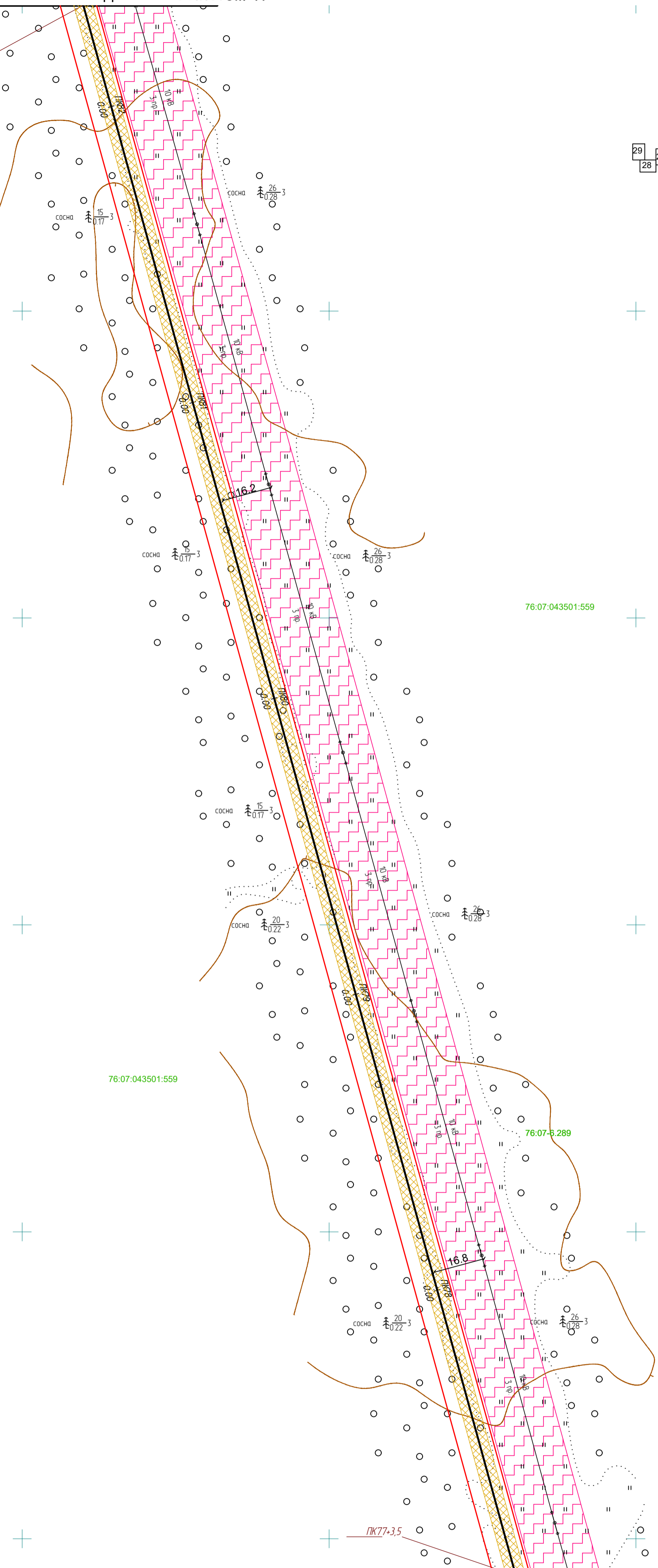
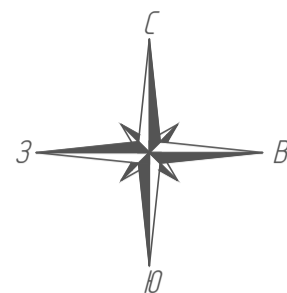
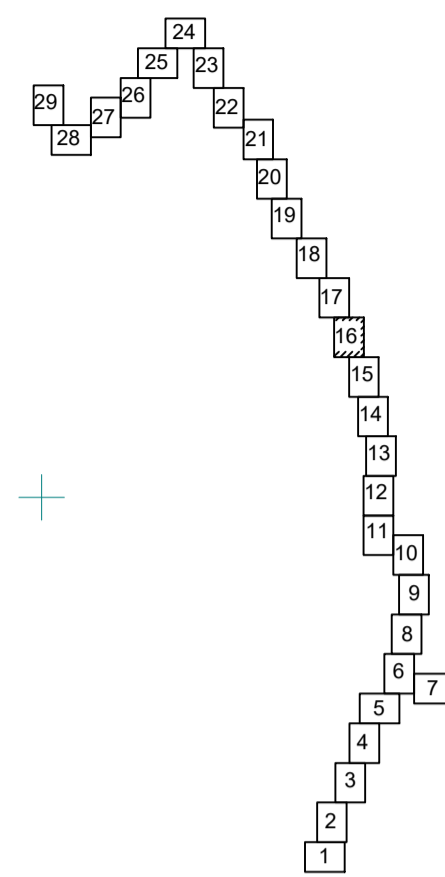
- Условные обозначения:**
- газопровод высокого давления 2 категории
 - граница кадастрового квартала
 - границы публичного сервитута, подлежащие установлению на основании п. 1 ст. 39.37 ЗК РФ
 - границы существующих земельных участков
 - 76:07:083401:3 номер земельного участка по данным государственного кадастра недвижимости
 - охранный зона проектируемого объекта
 - охранный зона ЛЭП
 - охранный зона кабелей связи
 - водоохранная зона
 - полоса отвода автомобильной дороги
 - охранный зона тепловых сетей
 - прибрежная защитная полоса
 - охранный зона ранее проектируемого межпоселкового газопровода

Изм.	Кол.уч.	Лист	Недок	Подпись	Дата
Разраб.		Кулигина		<i>[Signature]</i>	04.22
Проверил.		Ромашихин		<i>[Signature]</i>	04.22
Н.контр.		Ромашихин		<i>[Signature]</i>	04.22
ГИП		Мошкин		<i>[Signature]</i>	04.22

2452.081.П.0/0.1289-ПМТ.2		
Газопровод г. Мышкин – дер. Коптево – дер. Синицыно – пос. Волга Некоузского района с отводом в дер. Тараканово Мышкинского района Ярославской области		
Проект межевания территории	Стадия П	Лист 15
Чертеж межевания территории М1:1000	Листов 29	
РЕЙМОНГАЗ		

Согласовано
Взам. инв. N
Подпись и дата
Инв. N подл.

ПК82+34,5



76:07:043501:559

76:07:043501:559

76:07:083401:3

ПК77+3,5

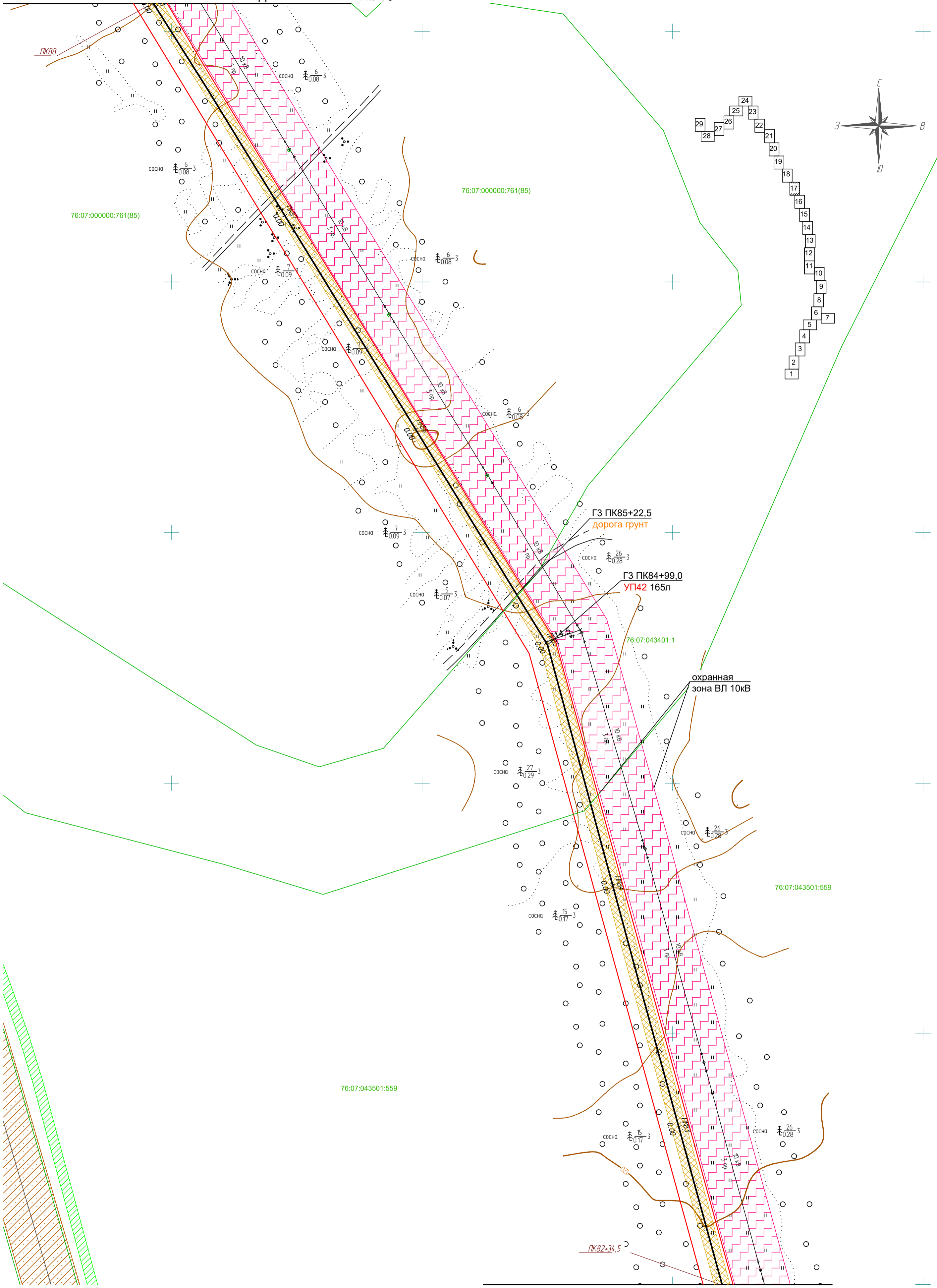
линия соединения с листом 15

- Условные обозначения:**
- газопровод высокого давления 2 категории
 - граница кадастрового квартала
 - границы публичного сервитута, подлежащие установлению на основании п.1 ст.39.37 ЗК РФ
 - границы существующих земельных участков
 - номер земельного участка по данным государственного кадастра недвижимости
 - охранная зона проектируемого объекта
 - охранная зона ЛЭП
 - охранная зона кабелей связи
 - водоохранная зона
 - полоса отвода автомобильной дороги
 - охранная зона тепловых сетей
 - прибрежная защитная полоса
 - охранная зона ранее проектируемого межпоселкового газопровода

					2452.081.П.0/0.1289-ПМТ.2				
					Газопровод г. Мышкин – дер. Коптево – дер. Синицыно – пос. Волга Некоузского района с отводом в дер. Тараканово Мышкинского района Ярославской области				
Изм.	Кол.уч.	Лист	Недок	Подпись	Дата	Проект межевания территории	Стадия	Лист	Листов
Разраб.		Кулигина			04.22		П	16	29
Проверил.		Ромашихин			04.22	Чертеж межевания территории М1:1000			
Н.контр.		Ромашихин			04.22				
ГИП		Мошкин			04.22				



Согласовано	
Взам. инв. N	
Подпись и дата	
Инв. N подл.	

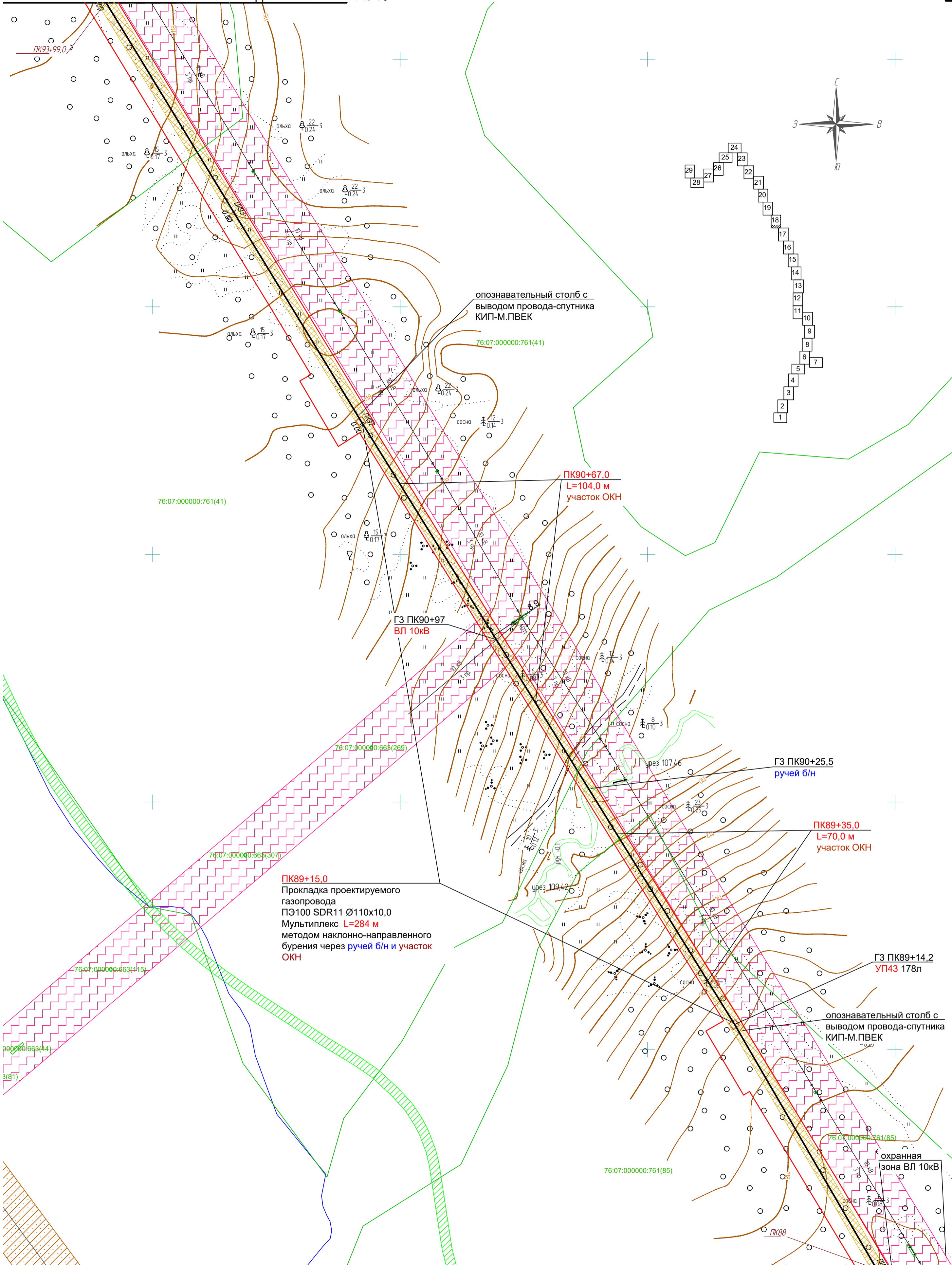


ЛИНИЯ СОЕДИНЕНИЯ С ЛИСТОМ 16

Согласовано
Взам. инв. N
Подпись и дата
Инв. N подл.

- Условные обозначения:**
- газопровод высокого давления 2 категории
 - граница кадастрового квартала
 - границы публичного сервитута, подлежащие установлению на основании п.1 ст.39.37 ЗК РФ
 - границы существующих земельных участков
 - номер земельного участка по данным государственного кадастра недвижимости
 - охранная зона проектируемого объекта
 - охранная зона ЛЭП
 - охранная зона кабелей связи
 - водоохранная зона
 - полоса отвода автомобильной дороги
 - охранная зона тепловых сетей
 - прибрежная защитная полоса
 - охранная зона ранее проектируемого межпоселкового газопровода

					2452.081.П.0/0.1289-ПМТ.2				
					Газопровод г. Мышкин – дер. Коптево – дер. Синицыно – пос. Волга Некоузского района с отводом в дер. Тараканово Мышкинского района Ярославской области				
Изм.	Кол.уч.	Лист	Недок	Подпись	Дата	Проект межевания территории	Стадия	Лист	Листов
Разраб.		Кулигина			04.22		П	17	29
Проверил.		Ромашихин			04.22	Чертеж межевания территории М1:1000			
Н.контр.		Ромашихин			04.22				
ГИП		Мошкин			04.22				



опознавательный столб с выводом провода-спутника КИП-М.ПВЕК

76:07:000000:761(41)

ПК90+67.0
L=104,0 м
участок ОКН

ГЗ ПК90+97
ВЛ 10кВ

ГЗ ПК90+25,5
ручей б/н

ПК89+35,0
L=70,0 м
участок ОКН

ПК89+15,0
Прокладка проектируемого газопровода ПЭ100 SDR11 Ø110x10,0 Мультиплекс L=284 м методом наклонно-направленного бурения через ручей б/н и участок ОКН

ГЗ ПК89+14,2
УП43 178л

опознавательный столб с выводом провода-спутника КИП-М.ПВЕК

охранная зона ВЛ 10кВ

ЛИНИЯ СОЕДИНЕНИЯ С ЛИСТОМ 17

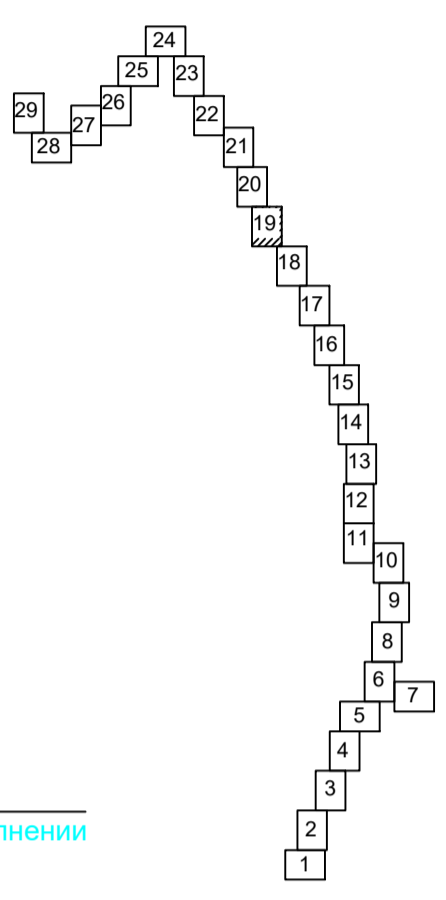
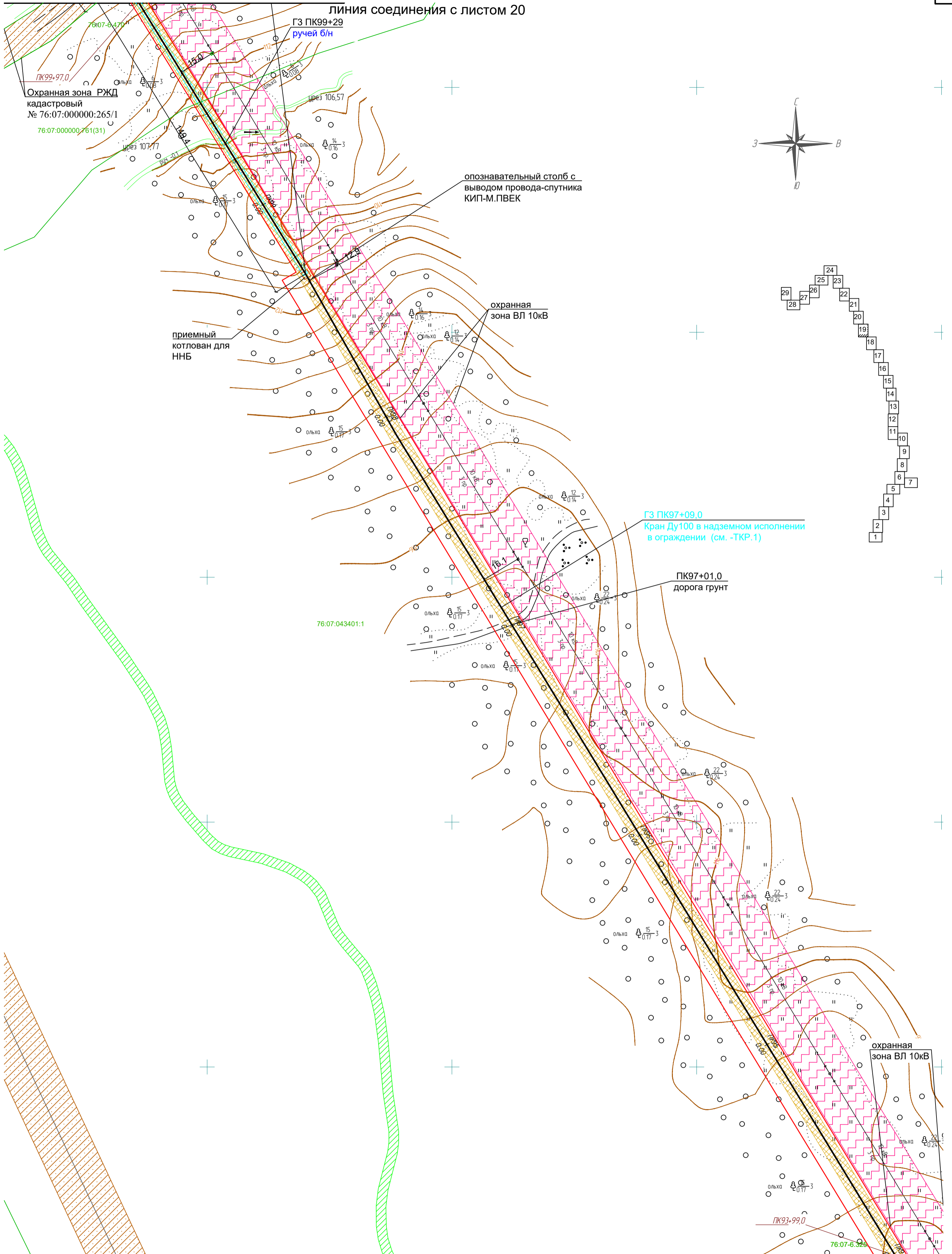
Согласовано	
Взам. инв. N	
Подпись и дата	
Инв. N подл.	

Условные обозначения:

- газопровод высокого давления 2 категории
- граница кадастрового квартала
- границы публичного сервитута, подлежащие установлению на основании п.1 ст.39.37 ЗК РФ
- границы существующих земельных участков
- 76:07:083401:3 номер земельного участка по данным государственного кадастра недвижимости
- охранная зона проектируемого объекта
- охранная зона ЛЭП
- охранная зона кабелей связи
- водоохранная зона
- полоса отвода автомобильной дороги
- охранная зона тепловых сетей
- прибрежная защитная полоса
- охранная зона ранее проектируемого межпоселкового газопровода

2452.081.П.0/0.1289-ПМТ.2						
Газопровод г. Мышкин – дер. Коптево – дер. Синицыно – пос. Волга Некоузского района с отводом в дер. Тараканово Мышкинского района Ярославской области						
Изм.	Кол.уч.	Лист	Недок	Подпись	Дата	
		Разраб.	Кулигина		04.22	
		Проверил.	Ромашихин		04.22	
		Н.контр.	Ромашихин		04.22	
		ГИП	Мошкин		04.22	
Проект межевания территории				Стадия	Лист	Листов
				П	18	29
Чертеж межевания территории М1:1000						

линия соединения с листом 20

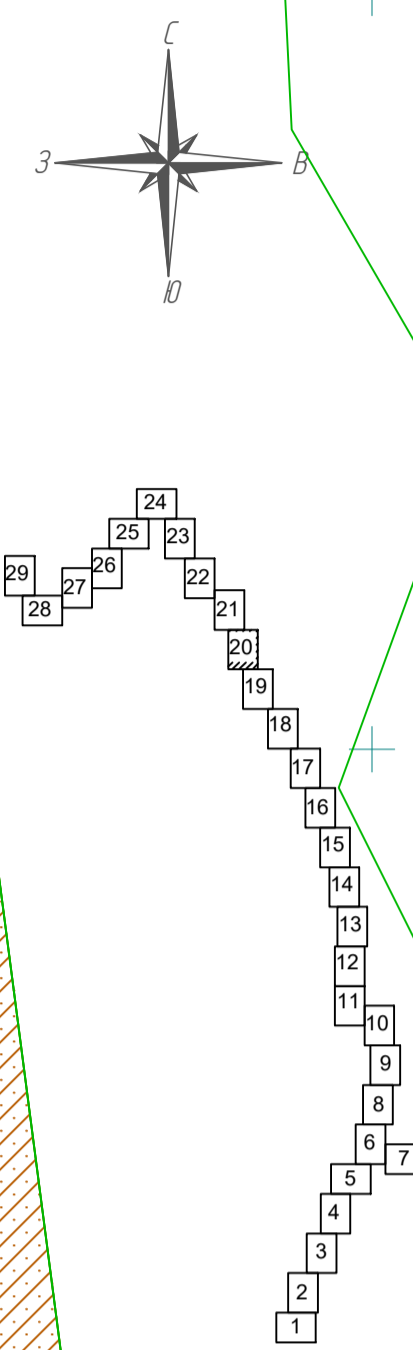
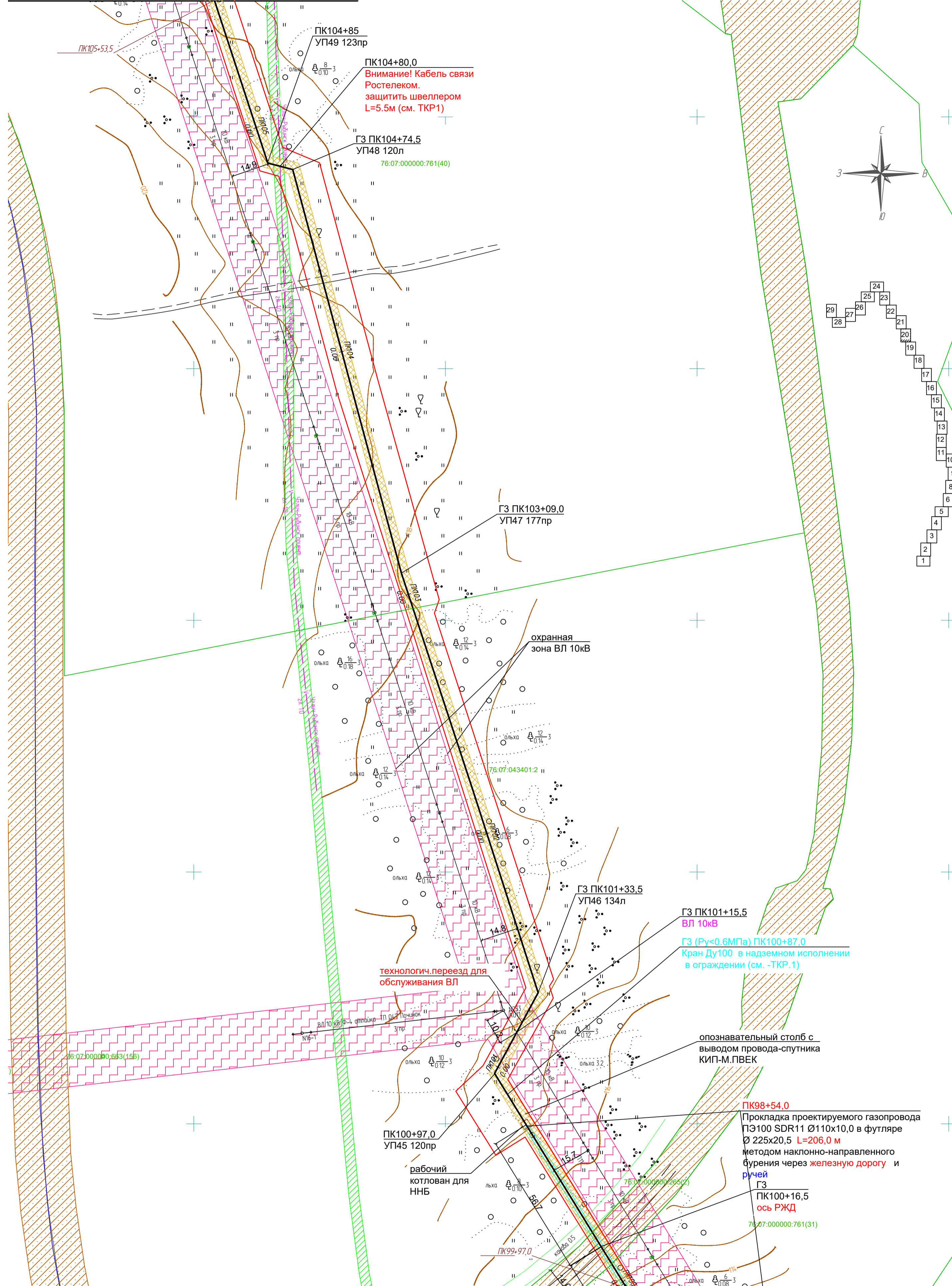


Согласовано
Взам. инв. N
Подпись и дата
Инв. N подл.

- Условные обозначения:**
- газопровод высокого давления 2 категории
 - граница кадастрового квартала
 - границы публичного сервитута, подлежащие установлению на основании п.1 ст.39.37 ЗК РФ
 - границы существующих земельных участков
 - номер земельного участка по данным государственного кадастра недвижимости
 - охранная зона проектируемого объекта
 - охранная зона ЛЭП
 - охранная зона кабелей связи
 - водоохранная зона
 - полоса отвода автомобильной дороги
 - охранная зона тепловых сетей
 - прибрежная защитная полоса
 - охранная зона ранее проектируемого межпоселкового газопровода

линия соединения с листом 18

2452.081.П.0/0.1289-ПМТ.2									
Газопровод г. Мышкин – дер. Коптево – дер. Синицыно – пос. Волга Некоузского района с отводом в дер. Тараканово Мышкинского района Ярославской области									
Изм.	Кол.уч.	Лист	Недок	Подпись	Дата	Проект межевания территории	Стадия	Лист	Листов
Разраб.		Кулигина		<i>[Signature]</i>	04.22				
Проверил.		Ромашихин		<i>[Signature]</i>	04.22	Чертеж межевания территории М1:1000			
Н.контр.		Ромашихин		<i>[Signature]</i>	04.22				
ГИП		Мошкин		<i>[Signature]</i>	04.22				



Согласовано

Взам. инв. N

Подпись и дата

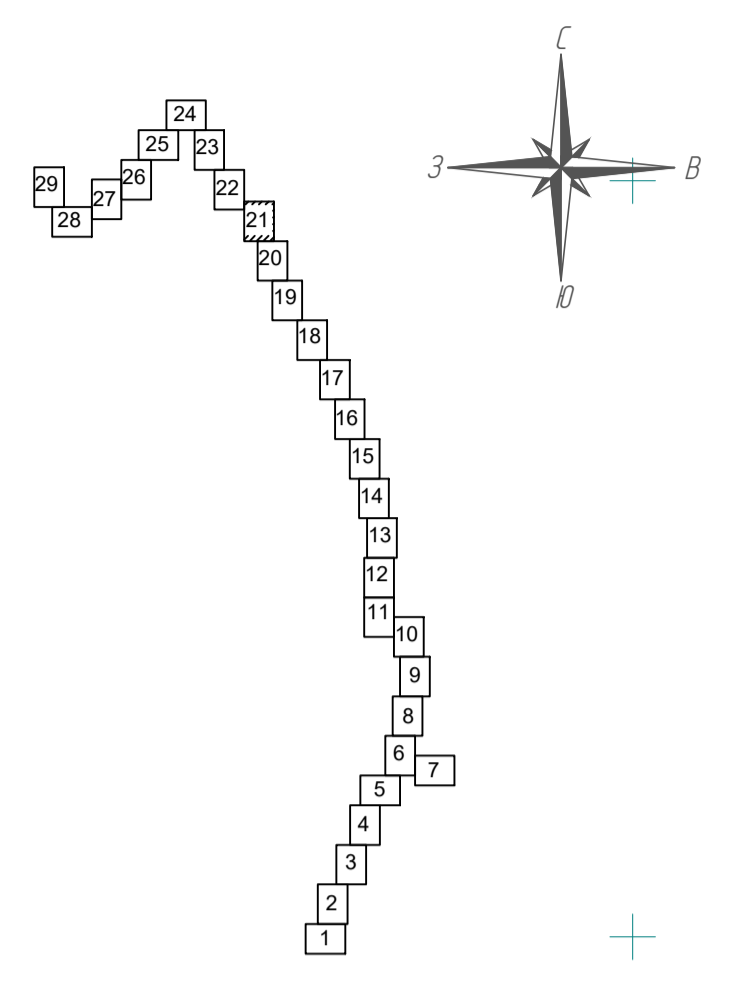
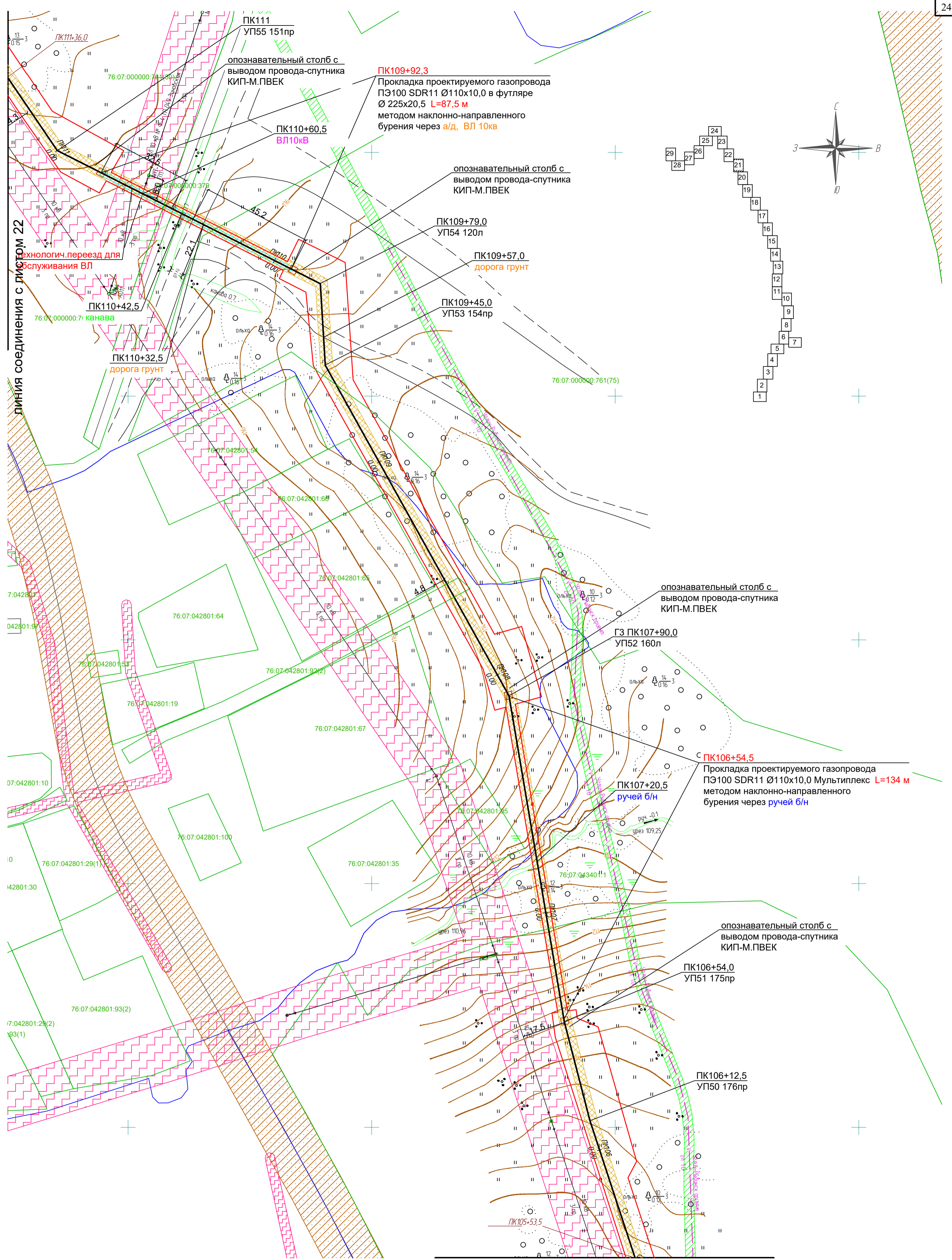
Инв. N подл.

- Условные обозначения:
- газопровод высокого давления 2 категории
 - граница кадастрового квартала
 - границы публичного сервитута, подлежащие установлению на основании п.1 ст.39.37 ЗК РФ
 - границы существующих земельных участков
 - номер земельного участка по данным государственного кадастра недвижимости
 - охранная зона проектируемого объекта
 - охранная зона ЛЭП
 - охранная зона кабелей связи
 - водоохранная зона
 - полоса отвода автомобильной дороги
 - охранная зона тепловых сетей
 - прибрежная защитная полоса
 - охранная зона ранее проектируемого межпоселкового газопровода

линия соединения с листом 19

					2452.081.П.0/0.1289-ПМТ.2				
					Газопровод г. Мышкин – дер. Коптево – дер. Синецyno – пос. Волга Некоузского района с отводом в дер. Тараканово Мышкинского района Ярославской области				
Изм.	Кол.уч.	Лист	Недок	Подпись	Дата	Проект межевания территории	Стадия	Лист	Листов
Разраб.		Кулигина		<i>[Signature]</i>	04.22		П	20	29
Проверил.		Ромашихин		<i>[Signature]</i>	04.22	Чертеж межевания территории М1:1000			
Н.контр.		Ромашихин		<i>[Signature]</i>	04.22				
ГИП		Мошкин		<i>[Signature]</i>	04.22				





Согласовано

Взам. инв. N

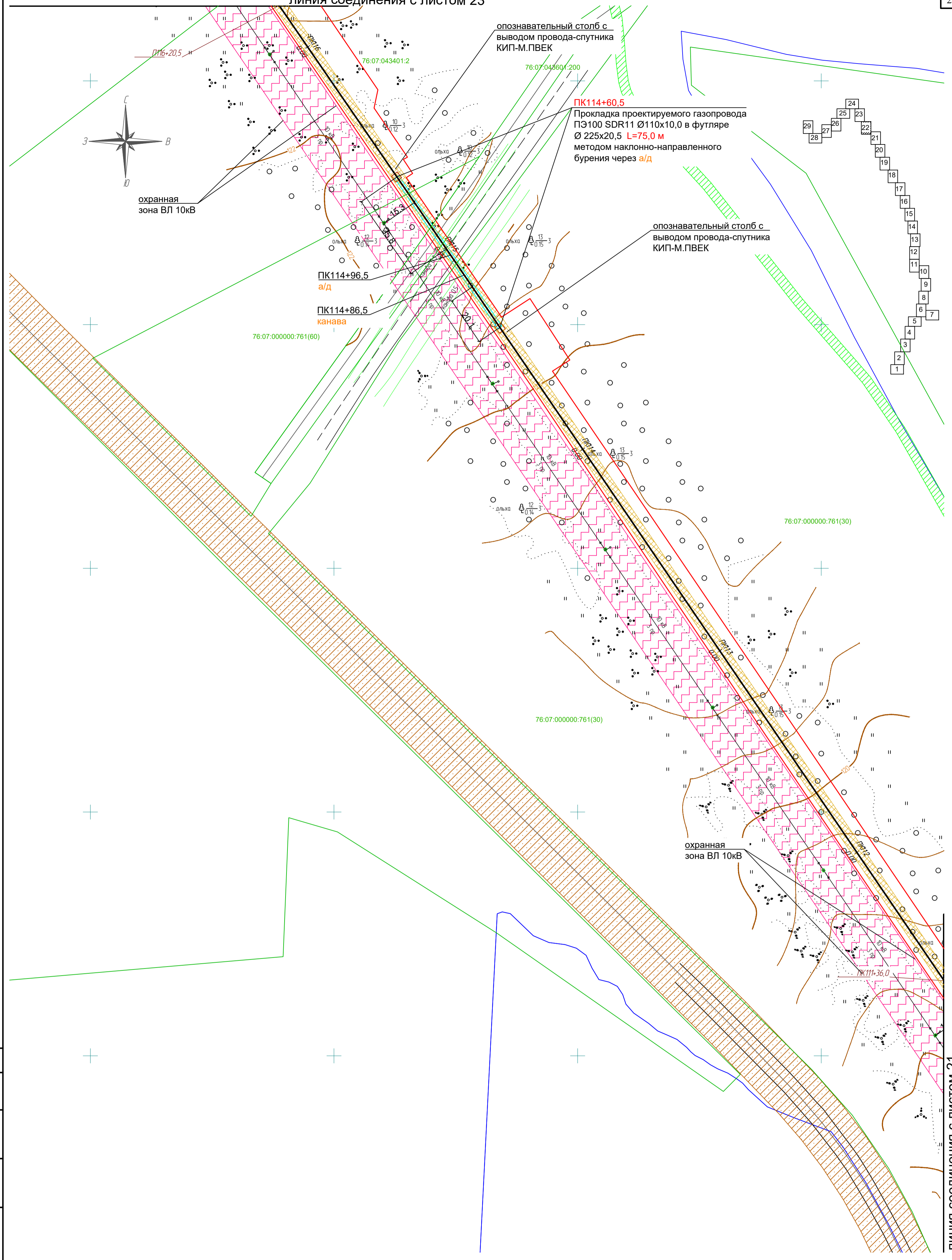
Подпись и дата

Инв. N подл.

- Условные обозначения:**
- газопровод высокого давления 2 категории
 - граница кадастрового квартала
 - границы публичного сервитута, подлежащие установлению на основании п. 1 ст.39.37 ЗК РФ
 - границы существующих земельных участков
 - номер земельного участка по данным государственного кадастра недвижимости
 - охранная зона проектируемого объекта
 - охранная зона ЛЭП
 - охранная зона кабелей связи
 - водоохранная зона
 - полоса отвода автомобильной дороги
 - охранная зона тепловых сетей
 - прибрежная защитная полоса
 - охранная зона ранее проектируемого межпоселкового газопровода

2452.081.П.0/0.1289-ПМТ.2									
Газопровод г. Мышкин – дер. Коптево – дер. Синицыно – пос. Волга Некоузского района с отводом в дер. Тараканово Мышкинского района Ярославской области									
Изм.	Кол.уч.	Лист	Недок	Подпись	Дата	Проект межевания территории	Стадия	Лист	Листов
Разраб.		Кулигина			04.22				
Проверил.		Ромашихин			04.22	Чертеж межевания территории М1:1000			
Н.контр.		Ромашихин			04.22				
ГИП		Мошкин			04.22				





Согласовано	
Взам. инв. N	
Подпись и дата	
Инв. N подл.	

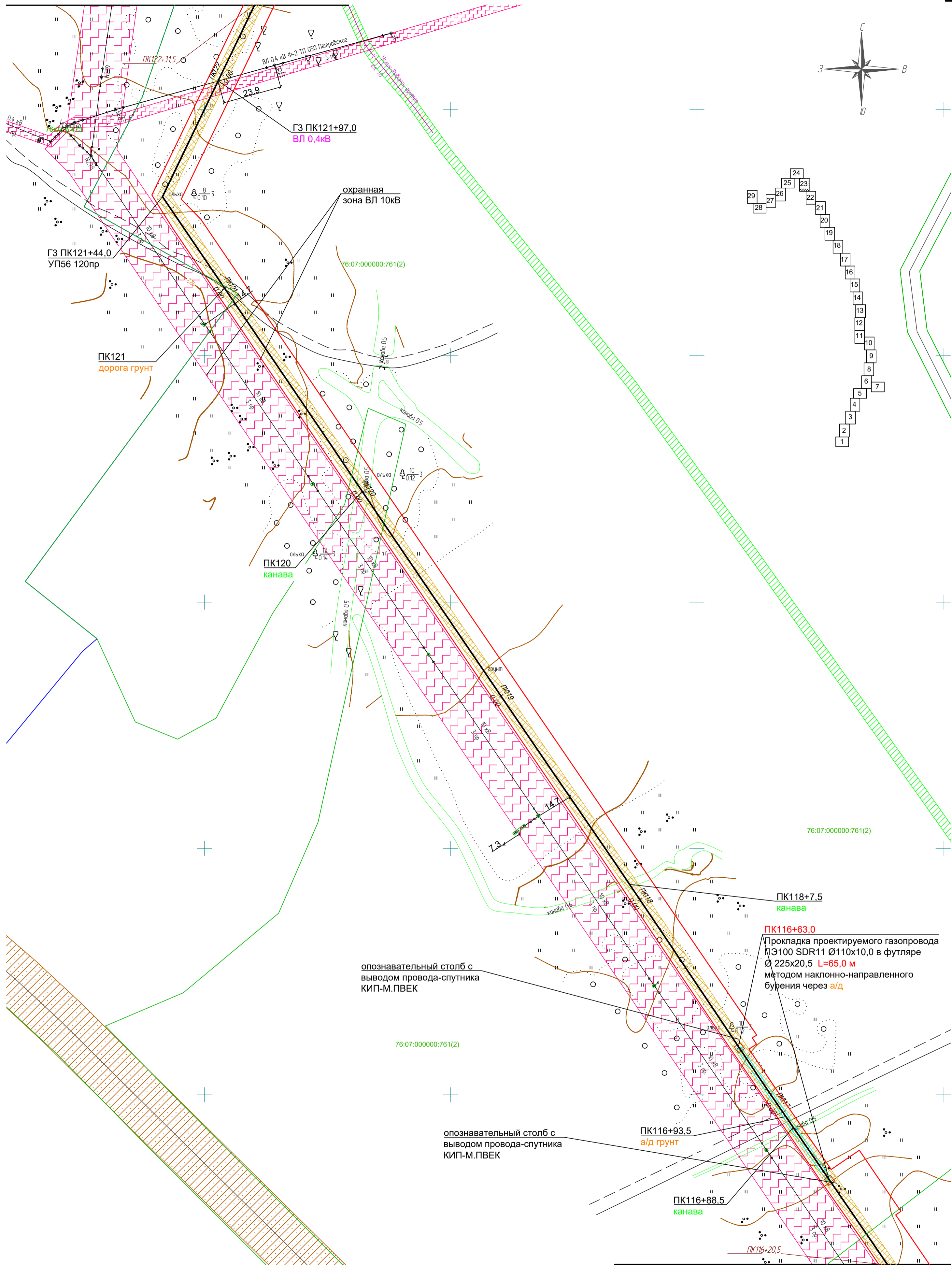
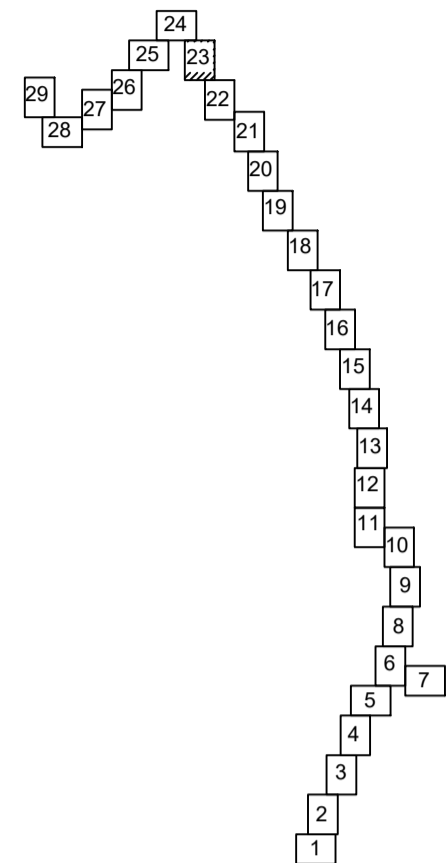
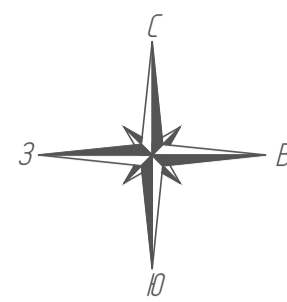
Условные обозначения:

- | | |
|---|---|
| газопровод высокого давления 2 категории | охранная зона кабелей связи |
| граница кадастрового квартала | водоохранная зона |
| границы публичного сервитута, подлежащие установлению на основании п. 1 ст. 39.37 ЗК РФ | полоса отвода автомобильной дороги |
| границы существующих земельных участков | охранная зона тепловых сетей |
| номер земельного участка по данным государственного кадастра недвижимости | прибрежная защитная полоса |
| охранная зона проектируемого объекта | охранная зона ранее проектируемого межпоселкового газопровода |
| охранная зона ЛЭП | |

2452.081.П.0/0.1289-ПМТ.2								
Газопровод г. Мышкин – дер. Коптево – дер. Синицыно – пос. Волга Некоузского района с отводом в дер. Тараканово Мышкинского района Ярославской области								
Изм.	Кол.уч.	Лист	Недок	Подпись	Дата	Стадия	Лист	Листов
Разраб.		Кулигина			04.22			
Проверил.		Ромашихин			04.22			
Н.контр.		Ромашихин			04.22	Проект межевания территории		
ГИП		Мошкин			04.22	Чертеж межевания территории М1:1000		



ЛИНИЯ СОЕДИНЕНИЯ С ЛИСТОМ 21



ПК116+63,0
Прокладка проектируемого газопровода
ЛЭ100 SDR11 Ø110x10,0 в футляре
Ø 225x20,5 L=65,0 м
методом наклонно-направленного
бурения через а/д

опознавательный столб с
выводом провода-спутника
КИП-М.ПВЕК

опознавательный столб с
выводом провода-спутника
КИП-М.ПВЕК

линия соединения с листом 22

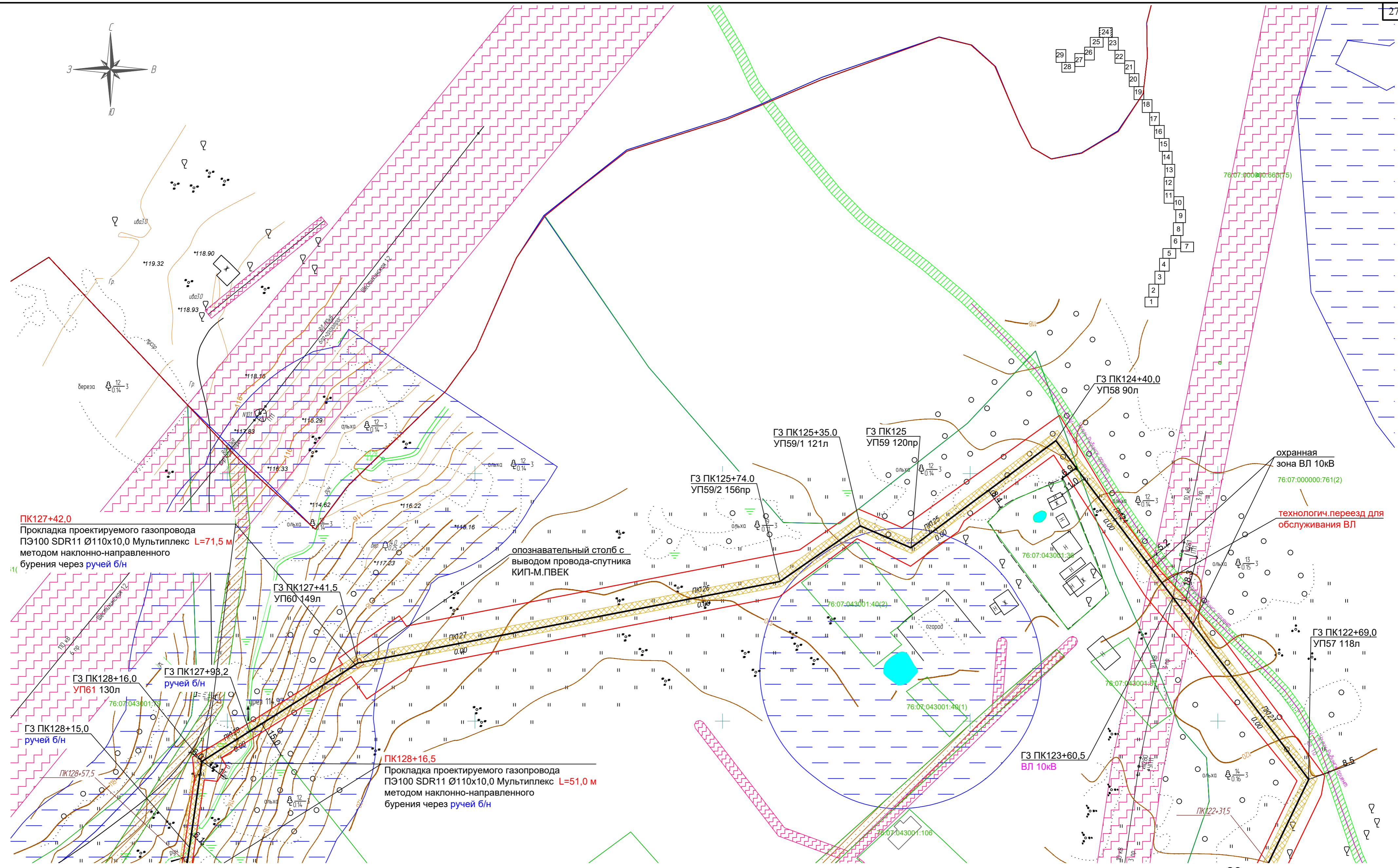
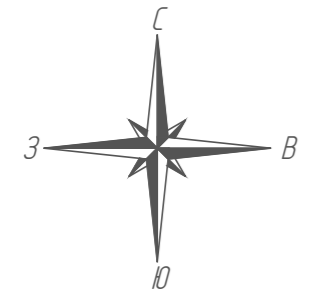
Согласовано	
Взам. инв. N	
Подпись и дата	
Инв. N подл.	

Условные обозначения:

- | | |
|--|---|
| — газопровод высокого давления 2 категории | охранная зона кабелей связи |
| 76:07:083401 граница кадастрового квартала | водоохранная зона |
| границы публичного сервитута, подлежащие установлению на основании п.1 ст.39.37 ЗК РФ | полоса отвода автомобильной дороги |
| границы существующих земельных участков | охранная зона тепловых сетей |
| 76:07:083401:3 номер земельного участка по данным государственного кадастра недвижимости | прибрежная защитная полоса |
| охранная зона проектируемого объекта | охранная зона ранее проектируемого межпоселкового газопровода |
| охранная зона ЛЭП | |

2452.081.П.0/0.1289-ПМТ.2			
Газопровод г. Мышкин – дер. Коптево – дер. Синицыно – пос. Волга Некоузского района с отводом в дер. Тараканово Мышкинского района Ярославской области			
Изм.	Кол.уч.	Лист	Недок
Разраб.	Кулигина	04.22	
Проверил.	Ромашихин	04.22	
Н.контр.	Ромашихин	04.22	
ГИП	Мошкин	04.22	
Проект межевания территории			Стадия
Чертеж межевания территории М1:1000			Лист
			Листов
			П
			23
			29





ПК127+42.0
Прокладка проектируемого газопровода ПЭ100 SDR11 Ø110x10,0 Мультиплекс L=71,5 м методом наклонно-направленного бурения через ручей б/н

ГЗ ПК127+41,5
УП60 149л

опознавательный столб с выводом провода-спутника КИП-М.ПВЕК

ГЗ ПК128+16,0
УП61 130л

ГЗ ПК127+98,2
ручей б/н

ГЗ ПК128+15,0
ручей б/н

ПК128+16.5
Прокладка проектируемого газопровода ПЭ100 SDR11 Ø110x10,0 Мультиплекс L=51,0 м методом наклонно-направленного бурения через ручей б/н

ГЗ ПК123+60,5
ВЛ 10кВ

ГЗ ПК122+69,0
УП57 118л

Условные обозначения: ЛИНИЯ СОЕДИНЕНИЯ С ЛИСТОМ 25

- газопровод высокого давления 2 категории
- 76:07:083401 граница кадастрового квартала
- границы публичного сервитута, подлежащие установлению на основании п.1 ст.39.37 ЗК РФ
- 76:07:083401:3 границы существующих земельных участков
- 76:07:083401:3 номер земельного участка по данным государственного кадастра недвижимости
- охранная зона проектируемого объекта
- охранная зона ЛЭП

- охранная зона кабелей связи
- водоохранная зона
- полоса отвода автомобильной дороги
- охранная зона тепловых сетей
- прибрежная защитная полоса
- охранная зона ранее проектируемого межпоселкового газопровода

ЛИНИЯ СОЕДИНЕНИЯ С ЛИСТОМ 23

					2452.081.П.0/0.1289-ПМТ.2				
					Газопровод г. Мышкин – дер. Коптево – дер. Синицыно – пос. Волга Некоузского района с отводом в дер. Тараканово Мышкинского района Ярославской области				
Изм.	Кол.уч.	Лист	Недок.	Подпись	Дата	Проект межевания территории	Стадия	Лист	Листов
Разраб.		Кулигина		<i>[Signature]</i>	04.22		П	24	29
Проверил.		Ромашихин		<i>[Signature]</i>	04.22	Чертеж межевания территории М1:1000			
Н.контр.		Ромашихин		<i>[Signature]</i>	04.22				
ГИП		Мошкин		<i>[Signature]</i>	04.22				

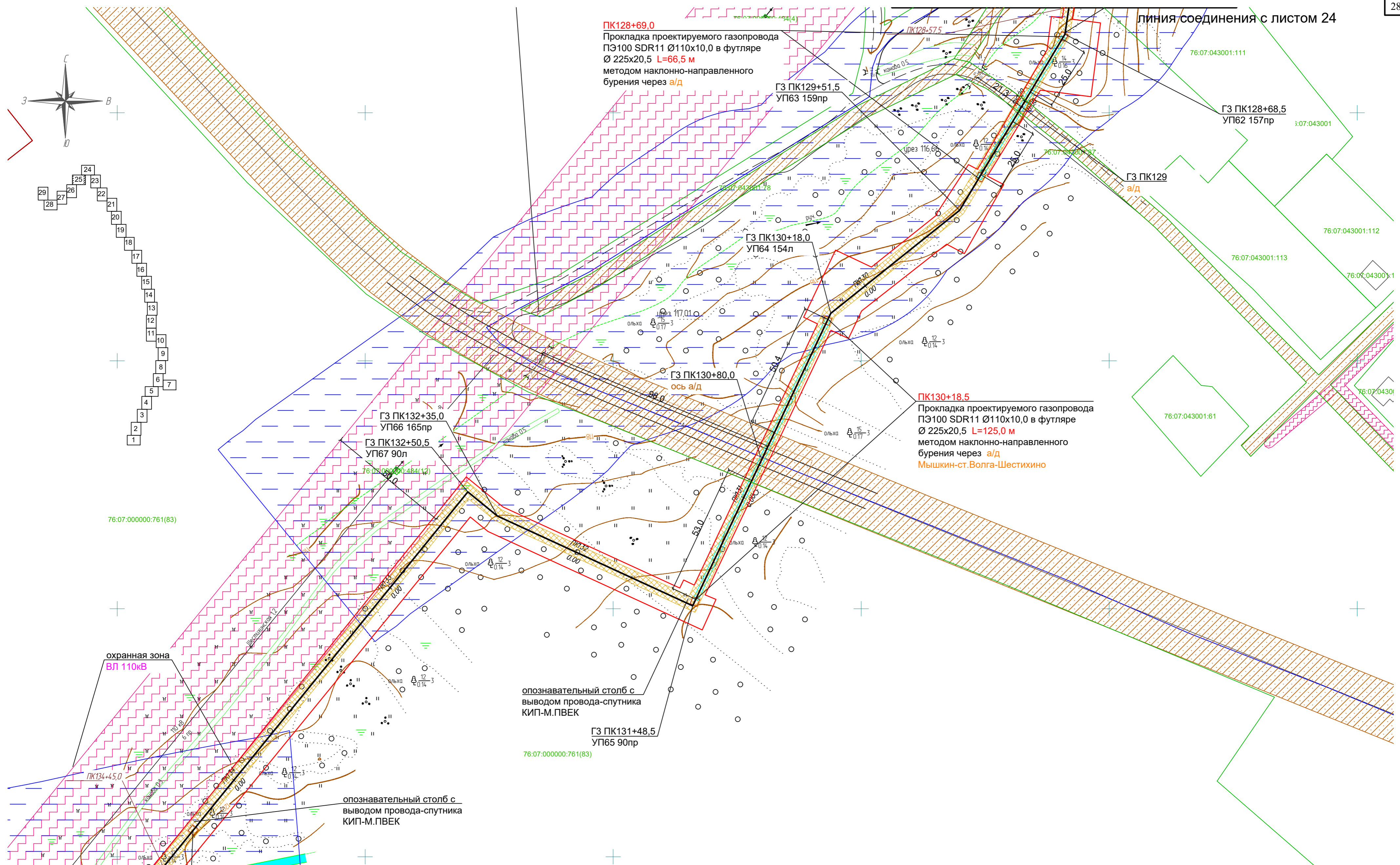


Согласовано

Взам. инв. N

Подпись и дата

Инв. N подл.



ПК128+69,0
 Прокладка проектируемого газопровода
 ПЭ100 SDR11 Ø110x10,0 в футляре
 Ø 225x20,5 L=66,5 м
 методом наклонно-направленного
 бурения через а/д

ПК130+18,5
 Прокладка проектируемого газопровода
 ПЭ100 SDR11 Ø110x10,0 в футляре
 Ø 225x20,5 L=125,0 м
 методом наклонно-направленного
 бурения через а/д
 Мышкин-ст.Волга-Шестихино

Согласовано
 Взам. инв. N
 Подпись и дата
 Инв. N подл.

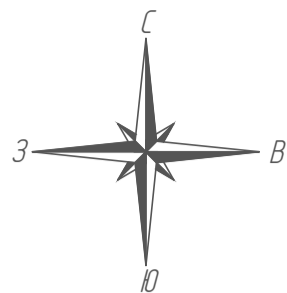
Условные обозначения:

- газопровод высокого давления 2 категории
- граница кадастрового квартала
- границы публичного сервитута, подлежащие установлению на основании п.1 ст.39.37 ЗК РФ
- границы существующих земельных участков
- номер земельного участка по данным государственного кадастра недвижимости
- охранная зона проектируемого объекта
- охранная зона ЛЭП

Линия соединения с листом 26

- охранная зона кабелей связи
- водоохранная зона
- полоса отвода автомобильной дороги
- охранная зона тепловых сетей
- прибрежная защитная полоса
- охранная зона ранее проектируемого межпоселкового газопровода

					2452.081.П.0/0.1289-ПМТ.2				
					Газопровод г. Мышкин – дер. Коптево – дер. Синицыно – пос. Волга Некоузского района с отводом в дер. Тараканово Мышкинского района Ярославской области				
Изм.	Кол.уч.	Лист	Недок.	Подпись	Дата	Проект межевания территории	Стадия	Лист	Листов
Разраб.		Кулигина			04.22		П	25	29
Проверил.		Ромашихин			04.22	Чертеж межевания территории М1:1000			
Н.контр.		Ромашихин			04.22				
ГИП		Мошкин			04.22				



технологич.переезд для обслуживания ВЛ

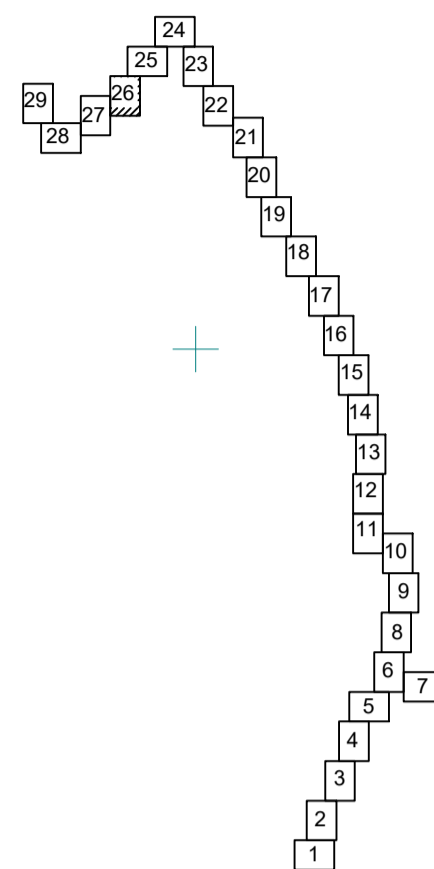
ПК134+26,5

Прокладка проектируемого газопровода ПЭ100 SDR11 Ø110x10,0 Мультиплекс L=86,0 м методом наклонно-направленного бурения через заболоченный участок канавы

ГЗ ПК134+57,5 канава

ГЗ ПК134+92,0 ВЛ 10кВ

опознавательный столб с выводом провода-спутника КИП-М.ПВЕК



Охранная зона ВЛ110кВ кадастровый № 76:07:000000:761(1)

опознавательный столб с выводом провода-спутника КИП-М.ПВЕК

ГЗ ПК138+11,5 канава

ГЗ ПК137+54,5 Кран Ду100 в надземном исполнении в ограждении (см. -ТКР.1)

приемный котлован для ННБ

ГЗ ПК138+23,0; ПК138+32,5 ось РЖД

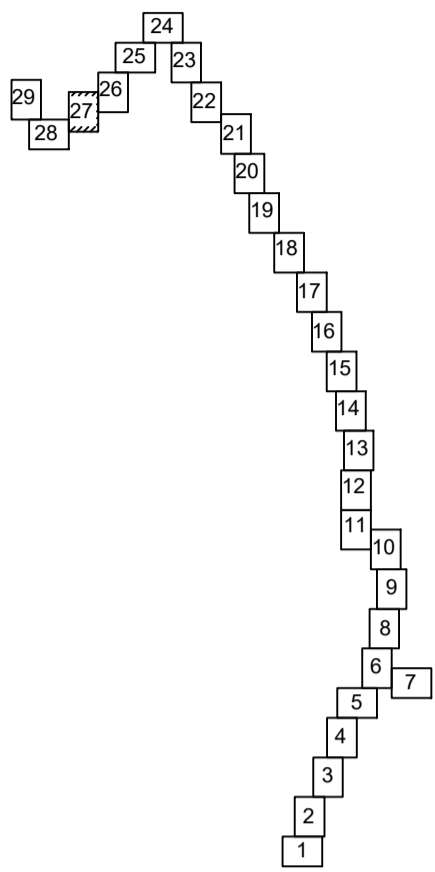
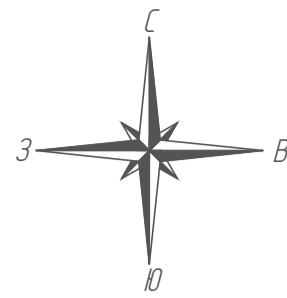
ПК137+69,5 Прокладка проектируемого газопровода ПЭ100 SDR11 Ø110x10,0 в футляре Ø 225x20,5 L=122,0 м методом наклонно-направленного бурения через железную дорогу

линия соединения с листом 27

Условные обозначения:

- газопровод высокого давления 2 категории
- граница кадастрового квартала
- границы публичного сервитута, подлежащие установлению на основании п.1 ст.39.37 ЗК РФ
- границы существующих земельных участков
- 76:07:083401:3 номер земельного участка по данным государственного кадастра недвижимости
- охранная зона проектируемого объекта
- охранная зона ЛЭП
- охранная зона кабелей связи
- водоохранная зона
- полоса отвода автомобильной дороги
- охранная зона тепловых сетей
- прибрежная защитная полоса
- охранная зона ранее проектируемого межпоселкового газопровода

					2452.081.П.0/0.1289-ПМТ.2				
					Газопровод г. Мышкин – дер. Коптево – дер. Синицыно – пос. Волга Некоузского района с отводом в дер. Тараканово Мышкинского района Ярославской области				
Изм.	Кол.уч.	Лист	Недок	Подпись	Дата	Проект межевания территории	Стадия	Лист	Листов
Разраб.		Кулигина			04.22		П	26	29
Проверил.		Ромашихин			04.22	Чертеж межевания территории М1:1000			
Н.контр.		Ромашихин			04.22				
ГИП		Мошкин			04.22				



Охранная зона РЖД
кадастровый
№ 76:07:000000:265/1

ГЗ ПК138+92,0
УП68 179пр
опознавательный столб с
выводом провода-спутника
КИП-М.ПВЕК

ГЗ ПК139+49,5
УП68 172пр

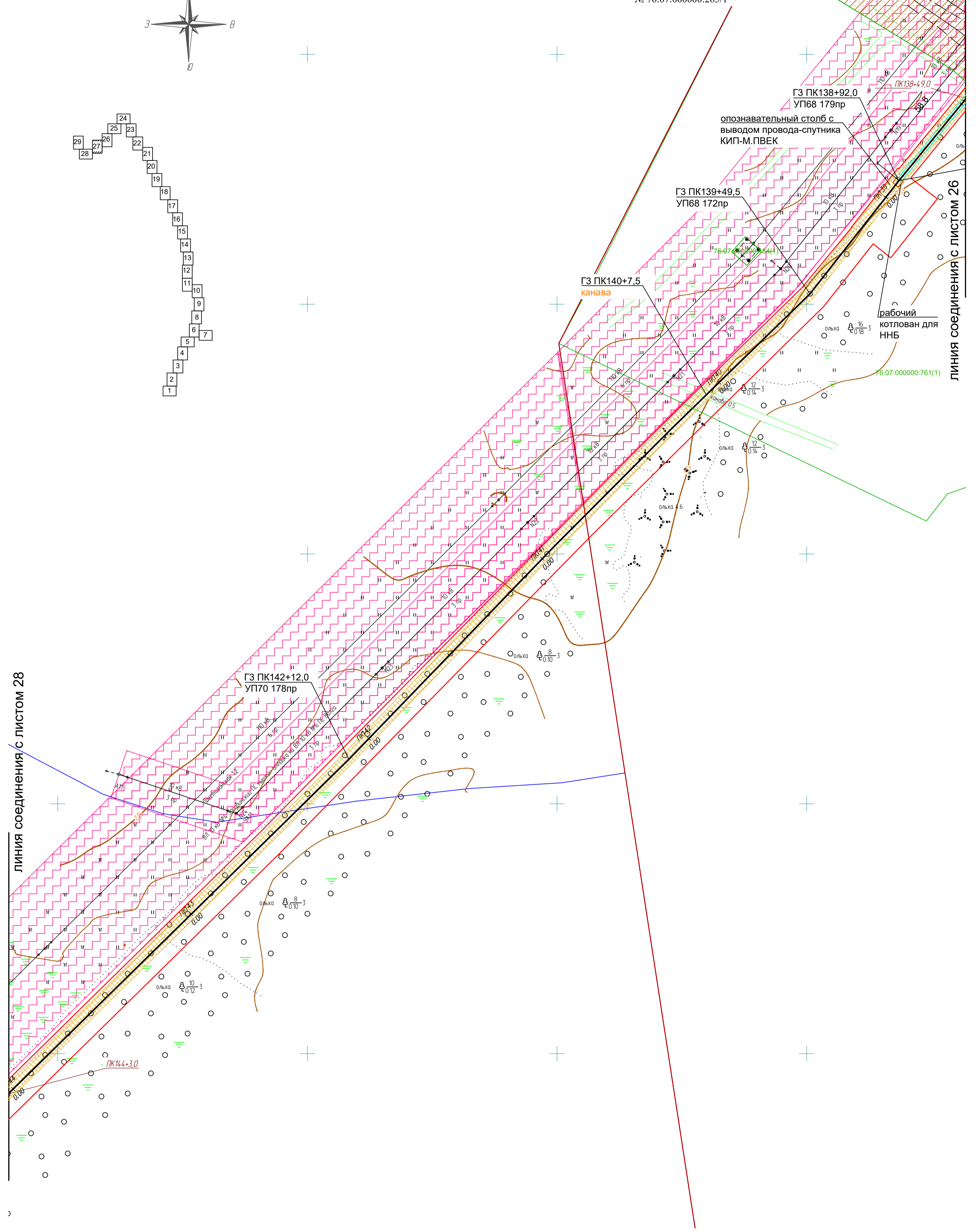
ГЗ ПК140+7,5
канавы

ГЗ ПК142+12,0
УП70 178пр

ПК144+3,0

ЛИНИЯ СОЕДИНЕНИЯ С ЛИСТОМ 26

ЛИНИЯ СОЕДИНЕНИЯ С ЛИСТОМ 28

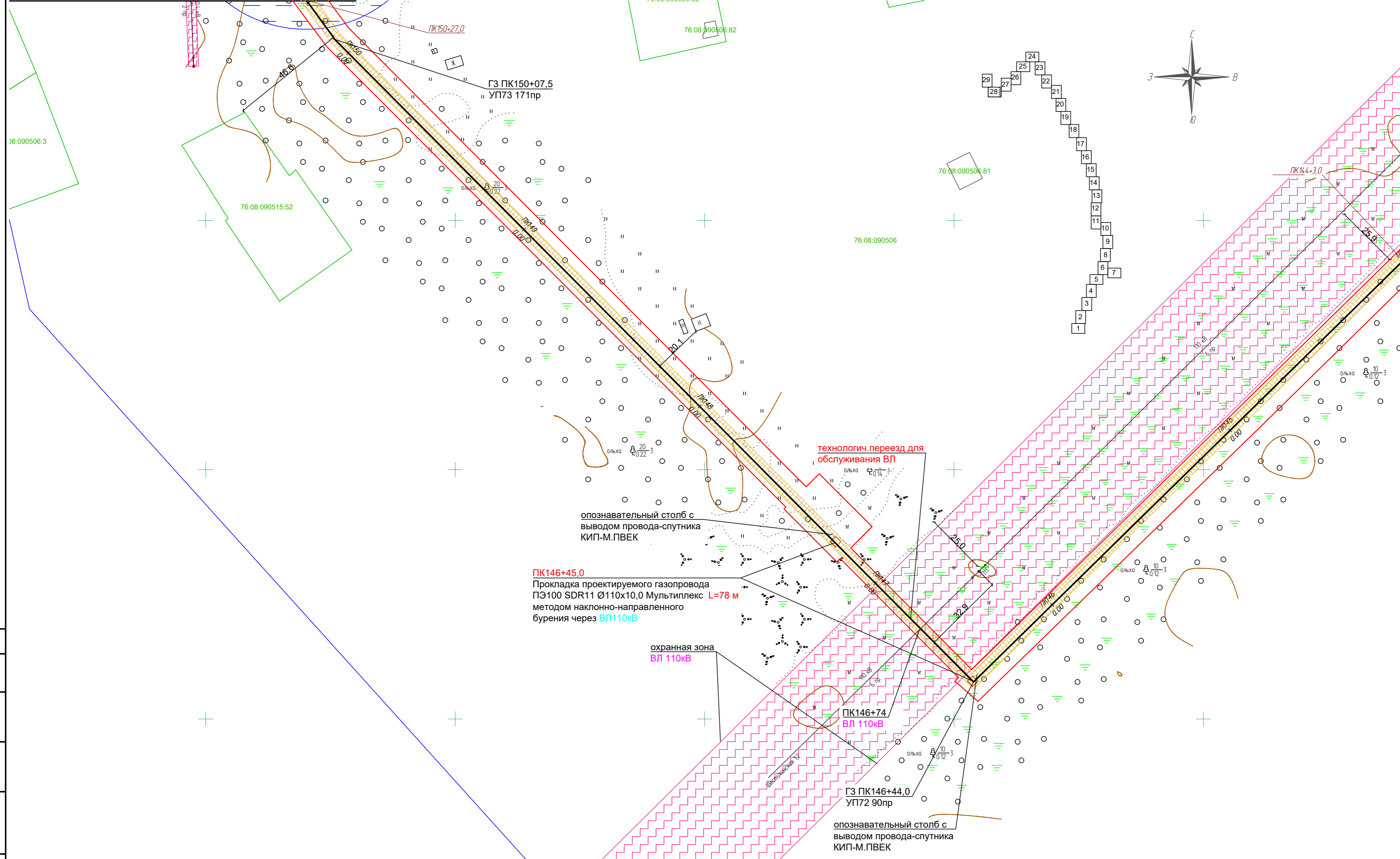


Согласовано
Взам. инв. N
Подпись и дата
Инв. N подл.

Условные обозначения:

- газопровод высокого давления 2 категории
- граница кадастрового квартала
- границы публичного сервитута, подлежащие установлению на основании п.1 ст.39.37 ЗК РФ
- границы существующих земельных участков
- номер земельного участка по данным государственного кадастра недвижимости
- охранная зона проектируемого объекта
- охранная зона ЛЭП
- охранная зона кабелей связи
- водоохранная зона
- полоса отвода автомобильной дороги
- охранная зона тепловых сетей
- прибрежная защитная полоса
- охранная зона ранее проектируемого межпоселкового газопровода

2452.081.П.0/0.1289-ПМТ.2									
Газопровод г. Мышкин – дер. Коптево – дер. Синицыно – пос. Волга Некоузского района с отводом в дер. Тараканово Мышкинского района Ярославской области									
Изм.	Кол.уч.	Лист	Недок	Подпись	Дата	Проект межевания территории	Стадия	Лист	Листов
Разраб.		Кулигина			04.22				
Проверил.		Ромашихин			04.22	Чертеж межевания территории М1:1000			
Н.контр.		Ромашихин			04.22				
ГИП		Мошкин			04.22				



ПК146+45.0
 Прокладка проектируемого газопровода
 ПЭ100 SDR11 Ø110x10,0 Мультиплекс L=78 м
 методом наклонно-направленного бурения через ВЛ110кВ

опознавательный столб с выводом провода-спутника КИП-М.ПВЕК

технологич.переезд для обслуживания ВЛ

охранная зона ВЛ 110кВ

ПК146+74 ВЛ 110кВ

ГЗ ПК146+44,0 УП72 90пр

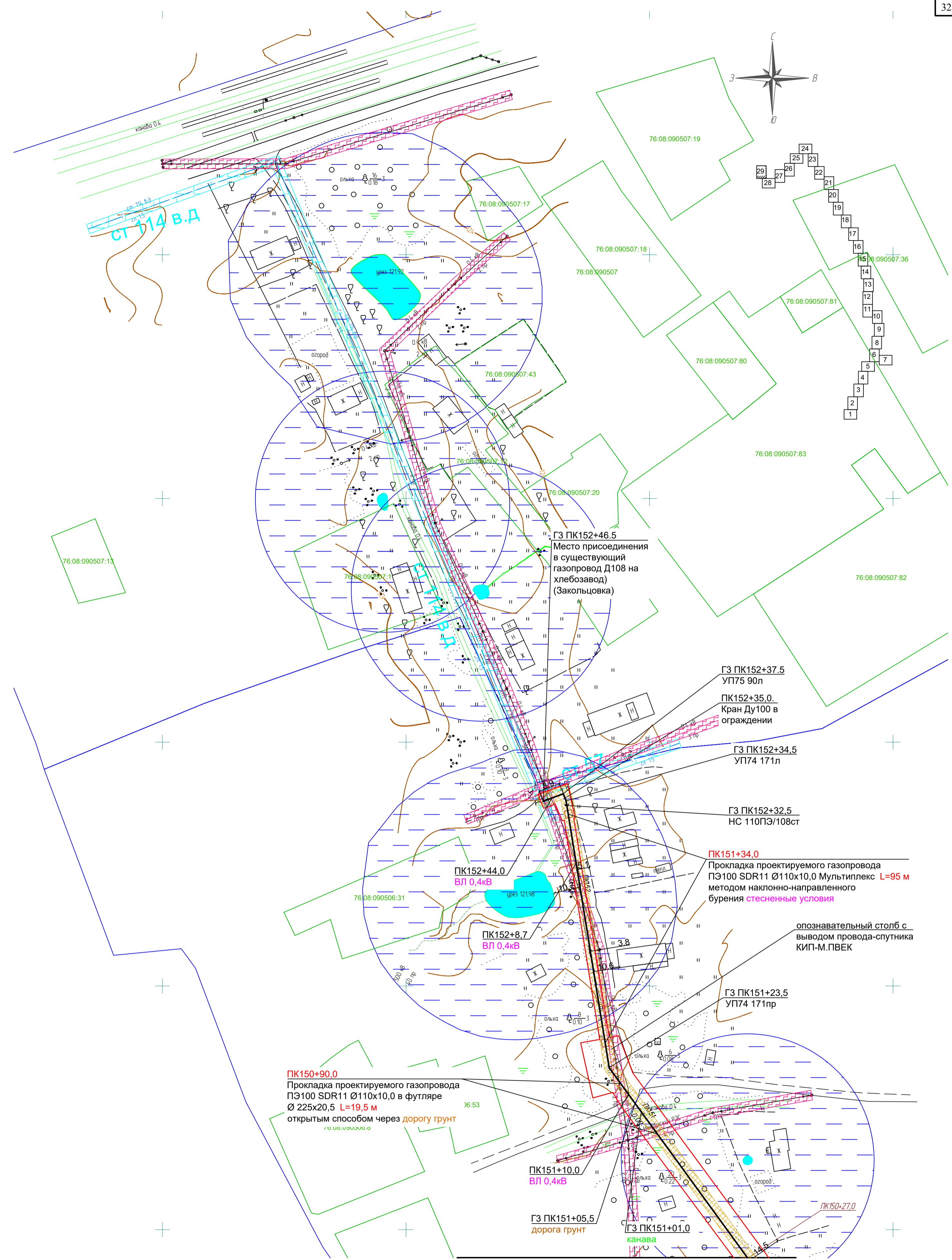
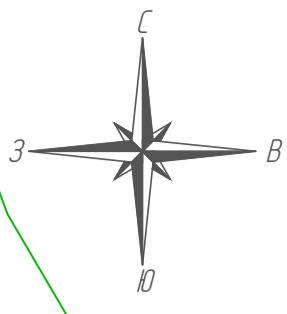
опознавательный столб с выводом провода-спутника КИП-М.ПВЕК

- Условные обозначения:**
- газопровод высокого давления 2 категории
 - граница кадастрового квартала
 - границы публичного сервитута, подлежащие установлению на основании п.1 ст.39.37 ЗК РФ
 - границы существующих земельных участков
 - 76:07:083401:3 номер земельного участка по данным государственного кадастра недвижимости
 - охранная зона проектируемого объекта
 - охранная зона ЛЭП
 - охранная зона кабелей связи
 - водоохранная зона
 - полоса отвода автомобильной дороги
 - охранная зона тепловых сетей
 - прибрежная защитная полоса
 - охранная зона ранее проектируемого межпоселкового газопровода

					2452.081.П.0/0.1289-ПМТ.2				
					Газопровод г. Мышкин – дер. Коптево – дер. Синицыно – пос. Волга Некоузского района с отводом в дер. Тараканово Мышкинского района Ярославской области				
Изм.	Кол.уч.	Лист	Недок.	Подпись	Дата	Проект межевания территории	Стадия	Лист	Листов
Разраб.		Кулигина			04.22		П	28	29
Проверил.		Ромашихин			04.22	Чертеж межевания территории М1:1000			
Н.контр.		Ромашихин			04.22				
ГИП		Мошкин			04.22				



Согласовано
 Взам. инв. N
 Подпись и дата
 Инв. N подл.



ГЗ ПК152+46.5
Место присоединения
в существующий
газопровод Д108 на
хлебозавод
(Закольцовка)

ГЗ ПК152+37.5
УП75 90л
ПК152+35.0
Кран Ду100 в
ограждении

ГЗ ПК152+34.5
УП74 171л

ГЗ ПК152+32.5
НС 110ПЭ/108ст

ПК151+34.0
Прокладка проектируемого газопровода
ПЭ100 SDR11 Ø110x10,0 Мультиплекс L=95 м
методом наклонно-направленного
бурения стесненные условия

опознавательный столб с
выводом провода-спутника
КИП-М.ПВЕК

ГЗ ПК151+23,5
УП74 171пр

ПК150+90.0
Прокладка проектируемого газопровода
ПЭ100 SDR11 Ø110x10,0 в футляре
Ø 225x20,5 L=19,5 м
открытым способом через дорогу грунт

ПК151+10.0
ВЛ 0,4кВ

ГЗ ПК151+05,5
дорога грунт

ГЗ ПК151+01.0
канавы

линия соединения с листом 28

Согласовано
Взам. инв. N
Подпись и дата
Инв. N подл.

Условные обозначения:

- газопровод высокого давления 2 категории
- граница кадастрового квартала
- границы публичного сервитута, подлежащие установлению на основании п.1 ст.39.37 ЗК РФ
- границы существующих земельных участков
- номер земельного участка по данным государственного кадастра недвижимости
- охранная зона проектируемого объекта
- охранная зона ЛЭП
- охранная зона кабелей связи
- водоохранная зона
- полоса отвода автомобильной дороги
- охранная зона тепловых сетей
- прибрежная защитная полоса
- охранная зона ранее проектируемого межпоселкового газопровода

					2452.081.П.0/0.1289-ПМТ.2				
					Газопровод г. Мышкин – дер. Коптево – дер. Синицыно – пос. Волга Некоузского района с отводом в дер. Тараканово Мышкинского района Ярославской области				
Изм.	Кол.уч.	Лист	Недок	Подпись	Дата	Проект межевания территории	Стадия	Лист	Листов
Разраб.		Кулигина			04.22		П	29	29
Проверил.		Ромашихин			04.22	Чертеж межевания территории М1:1000	РЕГИОН ГАЗ		
Н.контр.		Ромашихин			04.22				
ГИП		Мошкин			04.22				



**ДЕПАРТАМЕНТ ЖИЛИЩНО-КОММУНАЛЬНОГО
ХОЗЯЙСТВА, ЭНЕРГЕТИКИ И РЕГУЛИРОВАНИЯ ТАРИФОВ
ЯРОСЛАВСКОЙ ОБЛАСТИ**

П Р И К А З

от 18.02.2022 № 28
г. Ярославль

О подготовке проекта планировки и проекта межевания территории для строительства линейного объекта – «Газопровод г. Мышкин – дер. Коптево – дер. Синицыно – пос. Волга Некоузского района с отводом в дер. Тараканово Мышкинского района Ярославской области».

В соответствии со статьей 45 Градостроительного кодекса Российской Федерации, частью 4 статьи 7 Закона Ярославской области от 11 октября 2006 года № 66-з «О градостроительной деятельности на территории Ярославской области», Административного регламента, утвержденного приказом департамента жилищно-коммунального хозяйства, энергетики и регулирования тарифов Ярославской области от 31.07.2019 № 280 «Об утверждении Административного регламента предоставления государственной услуги по принятию решений о подготовке, об утверждении документации по планировке территории, которая предусматривает размещение объектов коммунальной инфраструктуры и энергетики»

**ДЕПАРТАМЕНТ ЖИЛИЩНО-КОММУНАЛЬНОГО ХОЗЯЙСТВА,
ЭНЕРГЕТИКИ И РЕГУЛИРОВАНИЯ ТАРИФОВ ЯРОСЛАВСКОЙ
ОБЛАСТИ ПРИКАЗЫВАЕТ:**

1. Принять решение о подготовке проекта планировки и проекта межевания территории для строительства линейного объекта «Газопровод г. Мышкин – дер. Коптево – дер. Синицыно – пос. Волга Некоузского района с отводом в дер. Тараканово Мышкинского района Ярославской области».

2. Утвердить задание на разработку документации по планировке территории для строительства линейного объекта «Газопровод г. Мышкин – дер. Коптево – дер. Синицыно – пос. Волга Некоузского района с отводом в

дер. Тараканово Мышкинского района Ярославской области» согласно Приложению 1.

3. Утвердить задание на выполнение инженерных изысканий линейного объекта «Газопровод г. Мышкин – дер. Коптево – дер. Синицыно – пос. Волга Некоузского района с отводом в дер. Тараканово Мышкинского района Ярославской области» согласно Приложению 2.

4. Установить срок тридцать дней с момента опубликования настоящего приказа, в течение которого все заинтересованные физические и юридические лица могут направлять в департамент жилищно-коммунального хозяйства, энергетики и регулирования тарифов Ярославской области (далее – департамент) свои предложения о порядке, сроках подготовки и содержания проекта планировки и проекта межевания территории, указанного в пункте 1 настоящего приказа. Прием предложений осуществляется по адресу: ул. Чайковского, д. 42, каб. 1, г. Ярославль, 150000.

5. Установить срок один год со дня издания настоящего приказа, в течение которого представленный в департамент проект планировки и проект межевания территории будет направлен для дальнейшего согласования в соответствии с требованиями, установленными Градостроительным кодексом Российской Федерации.

6. Определить финансирование выполнения работ по подготовке проекта планировки и проекта межевания территории для размещения линейного объекта, указанного в пункте 1 настоящего приказа, согласно предложению общества с ограниченной ответственностью «Газпром межрегионгаз» из средств общества с ограниченной ответственностью «Газпром межрегионгаз».

7. Отделу развития инфраструктуры в сферах газоснабжения и теплоснабжения департамента обеспечить направление уведомления о принятом решении о подготовке проекта плана планировки и проекта межевания территории главам администраций Мышкинского и Некоузского муниципальных районов Ярославской области в течение десяти дней со дня принятия настоящего приказа.

8. Отделу организационной работы комитета контрольно-правовой, кадровой и организационной работы департамента обеспечить размещение настоящего приказа на официальной странице департамента на портале органов государственной власти Ярославской области в информационно-телекоммуникационной сети «Интернет».

9. Контроль за исполнением приказа возложить на первого заместителя директора департамента.

10. Приказ вступает в силу с момента подписания.

Заместитель директора департамента –
председатель комитета регулирования
тарифов и цен департамента



М.А. Сачкова

Приложение 1
к приказу департамента
жилищно-коммунального
хозяйства энергетики и
регулирования тарифов
Ярославской области
от _____ № _____

ЗАДАНИЕ
на разработку документации по планировке территории
для строительства линейного объекта «Газопровод г. Мышкин –
дер. Коптево – дер. Синицыно – пос. Волга Некоузского района
с отводом в дер. Тараканово Мышкинского района
Ярославской области»

№ п/п	Наименование позиции	Содержание
1	2	3
1.	Вид разрабатываемой документации по планировке территории	Проект планировки территории и проект межевания территории для размещения линейного объекта
2.	Инициатор подготовки документации по планировке территории	Общество с ограниченной ответственностью «Газпром межрегионгаз», ОГРН 1025000653930, зарегистрирована 18.10.2002, адрес: 197110, г. Санкт-Петербург, набережная Адмирала Лазарева, дом 24, литер А
3.	Источник финансирования работ по подготовке документации по планировке территории	Собственные средства ООО «Газпром межрегионгаз»
4.	Вид и наименование планируемого к размещению объекта капитального строительства, его основные характеристики	«Газопровод г. Мышкин – дер. Коптево – дер. Синицыно – пос. Волга Некоузского района с отводом в дер. Тараканово Мышкинского района Ярославской области» максимальное давление газа в точке подключения 0,6 МПа
5.	Муниципальные районы, в отношении территории которого осуществляется подготовка документации по планировке территории	Мышкинский, Некоузский муниципальные районы Ярославской области
6.	Состав документации по планировке территории	Проект планировки территории: 1. Графическая часть: - схема размещения границ земельных участков, схема размещения газопровода

Приложение 2
к приказу департамента
жилищно-коммунального
хозяйства энергетики и
регулирования тарифов
Ярославской области
от _____ № _____

ЗАДАНИЕ

на выполнение инженерных изысканий линейного объекта «Газопровод г. Мышкин – дер. Коптево – дер. Синицыно – пос. Волга Некоузского района с отводом в дер. Тараканово Мышкинского района Ярославской области»

№ п/п	Перечень основных данных и требований	Описание
1	2	3
1.	Наименование объекта	«Газопровод г. Мышкин – дер. Коптево – дер. Синицыно – пос. Волга Некоузского района с отводом в дер. Тараканово Мышкинского района Ярославской области»
2.	Наименование работ	Выполнение изыскательских работ по объекту Программы газификации регионов РФ с сопровождением результатов инженерных изысканий до получения положительного заключения государственной экспертизы (далее – ГЭ)
3.	Основание для разработки документации	<ul style="list-style-type: none"> • Договор на проведение изыскательских работ. • Программа газификации регионов Российской Федерации, утвержденная Председателем Правления ПАО «Газпром» А.Б. Миллером. • Соглашения о взаимном сотрудничестве и Договоры по газификации между администрациями регионов РФ и ПАО «Газпром», предусматривающие осуществление программы газификации в регионе. • Концепция участия ПАО «Газпром» в газификации регионов РФ, утвержденная постановлением Правления ПАО «Газпром» 30.11.2009 г. № 57. • Градостроительный кодекс РФ. • Постановление Правительства РФ от 5 марта 2007 года № 145 «О порядке организации и проведения государственной экспертизы проектной документации и результатов инженерных изысканий».
4.	Идентификационные сведения об объекте, вид строительства	<ul style="list-style-type: none"> • Назначение – <i>Газопровод высокого давления.</i> • Принадлежность к объектам транспортной инфраструктуры и к другим объектам, функционально-технологические особенности которых влияют на их безопасность - <i>Классификация по ОКОФ (ОК 013-2014</i>

1	2	3
	проектирования	
7.	Исходные данные	<p>В качестве исходной информации для проведения технико-экономического анализа используются материалы</p> <p>Генеральных схем газоснабжения и газификации, администрации субъектов РФ:</p> <ul style="list-style-type: none"> • справочно-аналитические материалы по состоянию и перспективам развития региональных систем газоснабжения и распределения газа, в объеме разрабатываемой документации предполагаемого объекта; • разработанные ранее Генеральные схемы газоснабжения и газификации регионов РФ, районные схемы газификации; • уточненные данные по перечню и объемам газопотребления по существующим и перспективным потребителям в населенных пунктах, которые в дальнейшем будут являться базовыми для подготовки проектов План-графиков синхронизации (данные, согласованные с администрацией района и региональной компанией); • информация о сроках ввода источника газоснабжения (газопровод-отвод и газораспределительная станция (ГРС)) по инвестиционной программе ПАО «Газпром», за счет средств регионального бюджета или других источников финансирования.
8.	Цель и основные задачи работы	Подготовка документации, соответствующей требованиям нормативно-технических документов и Градостроительного кодекса РФ, Техническому заданию и Техническим требованиям к данному Техническому заданию для последующего использования разработанной документации для строительства объектов, обеспечивающих надежную и бесперебойную поставку газа потребителям в регионах РФ.
9.	Требования по вариантной разработке	Вариантность разработки не требуется
10.	Требования к срокам выполнения работ	Выполняются в соответствии с Календарным планом, Планом-графиком, являющимися неотъемлемой частью Договора
11.	Генеральный заказчик	ООО «Газпром Межрегионгаз»
12.	Заказчик	ООО «Газпром проектирование»
13.	Подрядчик	АО «ГК «ЕКС»
14.	Субподрядчик	ООО «Удмуртрегионгаз»
15.	Состав работ	Результаты оформляются в виде отчетов по объекту строительства, в т.ч. по выполнению инженерно-геодезических изысканий.



**ДЕПАРТАМЕНТ
ОХРАНЫ ОКРУЖАЮЩЕЙ СРЕДЫ
И ПРИРОДОПОЛЬЗОВАНИЯ
ЯРОСЛАВСКОЙ ОБЛАСТИ**

Свободы ул., д. 62, г. Ярославль, 150014
Тел. (4852)40-19-08 Факс (4852)40-02-28
e-mail: doosp@yarregion.ru
http://yarregion.ru/depts/doosp
ОКПО 80694005, ОГРН 1077604014872,
ИНН / КПП 7602060560 / 760401001

21.09.2021 № ИК.25-07128/21

На № 06-ДСГ-16975 от 06.09.2021

Директору департамента по
проектированию систем
газораспределения
АО «ГК «ЕКС»

Л.А. Леженко

Долгоруковская ул., д. 19, стр. 8,
г. Москва, 127006

d.shalukha@aoeks.ru

О предоставлении информации

Уважаемая Людмила Анатольевна!

На Ваш запрос о предоставлении сведений для разработки проектной документации по объекту: «Газопровод г. Мышкин – дер. Коптево – дер. Синицыно – ст. Волга Некоузского района с отводом в дер. Тараканово Мышкинского района Ярославской области» департамент охраны окружающей среды и природопользования Ярославской области сообщает следующее.

На основании представленных картографических материалов объект изысканий не входит в состав особо охраняемых природных территорий Ярославской области регионального и местного значения и их охранные зоны.

Первый заместитель директора
департамента - заместитель главного
государственного инспектора
Ярославской области в области
охраны окружающей среды

[Handwritten signature]
С.Г. Малыгин

Смирнова Надежда Николаевна
(4852) 400-179



**МИНИСТЕРСТВО
ПРИРОДНЫХ РЕСУРСОВ И ЭКОЛОГИИ
РОССИЙСКОЙ ФЕДЕРАЦИИ
(Минприроды России)**

ул. Б. Грузинская, д. 4/6, Москва, 125993
Тел. (499) 254-48-00, факс (499) 254-43-10
сайт: www.mnr.gov.ru
e-mail: minprirody@mnr.gov.ru
телетайп 112242 СФЕН

Д.В. Шалухе (АО «ГК «ЕКС»)

ул. Долгоруковская, д. 19, стр. 8,
г. Москва, 127006

d.shalukha@aooks.ru

24.01.2022 № 15-61/796-ОГ

на № _____ от _____

О наличии ООПТ № 24579

Уважаемый Дмитрий Викторович!

Министерство природных ресурсов и экологии Российской Федерации рассмотрело письмо АО «ГК «ЕКС» от 06.09.2021 № 06-ДСГ-17000 представленное Вашим обращением (вх. от 08.09.2021 № 24579-ОГ/61) о предоставлении информации о наличии особо охраняемых природных территорий (далее – ООПТ) федерального значения относительно испрашиваемого объекта и сообщает.

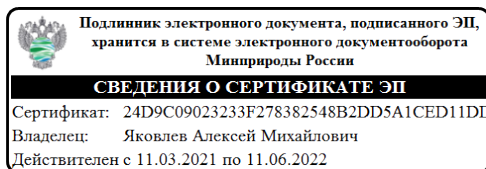
По сведениям, содержащимся в информационных ресурсах, испрашиваемый объект «Газопровод г. Мышкин – дер. Коптево – дер. Синицыно – ст. Волга Некоузского района с отводом в дер. Тараканово Мышкинского района Ярославской области», код стройки 76/1394-1, не находится в границах ООПТ федерального значения.

Вместе с тем обращаем внимание, что согласно абзацу девятому статьи 3 Федерального закона от 10.01.2002 № 7-ФЗ «Об охране окружающей среды» хозяйственная и иная деятельность юридических и физических лиц, оказывающая воздействие на окружающую среду, осуществляется на основе принципа презумпции экологической опасности планируемой хозяйственной и иной деятельности.

В случае затрагивания указанным объектом территорий, имеющих ограничения по использованию и подлежащих особой защите (водные объекты, водоохраные зоны и прибрежные защитные полосы, леса, объекты растительного и животного мира, занесенные в Красную книгу Российской Федерации, красные книги субъектов Российской Федерации), при проектировании и осуществлении работ необходимо руководствоваться положениями Водного кодекса Российской Федерации, Лесного кодекса Российской Федерации, Земельного

кодекса Российской Федерации, иных законодательных и нормативно-правовых актов Российской Федерации и субъектов Российской Федерации.

По вопросу получения информации о наличии ООПТ регионального значения, а также объектов растительного и животного мира, занесенных в красные книги субъектов Российской Федерации, необходимо обращаться в органы исполнительной власти соответствующего субъекта Российской Федерации.



Заместитель директора Департамента
государственной политики и
регулирования в сфере развития
ООПТ

А.М. Яковлев



**ДЕПАРТАМЕНТ
ОХРАНЫ ОБЪЕКТОВ
КУЛЬТУРНОГО НАСЛЕДИЯ
ЯРОСЛАВСКОЙ ОБЛАСТИ**

Комсомольская ул., д. 12,
г. Ярославль, 150000
Телефон (4852) 59-42-92
Факс (4852) 59-47-02
e-mail: dookn@yarregion.ru
http://yarregion.ru/depts/dookn
ОГРН 1157627011630,
ИНН / КПП 7604281999 / 760401001

27.09.2021 № ИХ 43-3759/21

На № 06-ДСГ-16766 от 02.09.2021

Директору Департамента по
проектированию систем
газораспределения АО «ГК «ЕКС»

Л.А. Леженко

Долгоруковская ул., д. 19 стр. 8,
г. Москва, 127006

office@aoeks.ru
d.shalukha@aoeks.ru

О предоставлении информации

Уважаемая Людмила Анатольевна!

На Ваш запрос сообщаем, что участок проведения проектно-изыскательских работ по объекту: «Газопровод г. Мышкин – дер. Коптево – дер. Синицыно – ст. Волга Некоузского района с отводом в дер. Тараканово Мышкинского района Ярославской области», код стройки 76/1394-1 расположен вне зон охраны, вне защитных зон объектов культурного наследия.

В границах испрашиваемого участка отсутствуют объекты культурного наследия, включенные в единый государственный реестр объектов культурного наследия (памятников истории и культуры) народов Российской Федерации (далее – реестр), а также выявленные объекты культурного наследия.

Сведениями об отсутствии на участке объектов, обладающих признаками объекта культурного наследия (в т.ч. археологического), департамент не располагает. Учитывая изложенное, при осуществлении на указанном участке, изыскательских, проектных, земляных, строительных, мелиоративных, хозяйственных и иных работ, в соответствии со статьями 28, 30, 31, 32, 36, 45.1 Федерального закона от 25.06.2002 № 73-ФЗ «Об объектах культурного наследия (памятниках истории и культуры) народов Российской Федерации» (далее – Федеральный закон № 73-ФЗ), подпунктом д) пункта 11.1, пунктом 11.3 Положения о государственной историко-культурной экспертизе, утвержденного постановлением Правительства Российской Федерации от 15.07.2009 № 569, необходимо:

- провести государственную историко-культурную экспертизу земельного участка, подлежащего воздействию земляных, строительных, хозяйственных и иных работ, путем археологической разведки, в порядке, установленном статьей 45.1 Федерального закона № 73-ФЗ;

- представить в департамент документацию, подготовленную на основе археологических полевых работ, содержащую результаты исследований, в соответствии с которыми определяется наличие или отсутствие объектов, обладающих признаками объекта культурного наследия на земельном участке, подлежащем воздействию земляных, строительных, хозяйственных и иных работ, а также заключение государственной историко-культурной экспертизы указанной документации (либо земельного участка).

В случае обнаружения в границах земельного участка, подлежащего воздействию земляных, строительных, хозяйственных и иных работ объектов, обладающих признаками объекта археологического наследия, и после принятия департаментом решения о включении данного объекта в перечень выявленных объектов культурного наследия:

- разработать в составе проектной документации раздел об обеспечении сохранности или проект обеспечения сохранности выявленного объекта культурного наследия либо план проведения спасательных археологических полевых работ, включающих оценку воздействия проводимых работ на указанный объект культурного наследия (далее документация или раздел документации, обосновывающий меры по обеспечению сохранности выявленного объекта культурного (археологического) наследия);

- получить по документации или разделу документации, обосновывающей меры по обеспечению сохранности выявленного объекта культурного наследия заключение государственной историко-культурной экспертизы и представить его совместно с указанной документацией в департамент на согласование;

- обеспечить реализацию согласованной департаментом документации, обосновывающей меры по обеспечению сохранности выявленного объекта культурного (археологического) наследия.

Информируем Вас также о том, что вблизи участка проведения работ расположен объект археологического наследия федерального значения «Селище 1», XIV – XVI вв. (Ярославская область, Мышкинский район, д. Тараканово, 0,5 км северу), который включен в реестр согласно решению Малого Совета Ярославского областного Совета народных депутатов от 29.04.1993 № 99. Границы территории объекта не утверждены.

Особый режим использования земельного участка, в границах которого располагается объект археологического наследия, устанавливается пунктом 5 статьи 5.1 Федерального закона № 73-ФЗ.

И.о. директора департамента

Н.Л. Грушевская

Яблокова Татьяна Игоревна
(4852) 59-47-70