



**У Д М У Р Т
РЕГИОН ГАЗ**
проектное бюро

"Газопровод г. Мышкин – дер. Коптево – дер. Синицыно – пос.
Волга Некоузского района с отводом в дер. Тараканово
Мышкинского района Ярославской области"

Проект планировки и межевания территории

Часть 1. Основная часть проекта межевания территории

2452.081.П.0/0.1289-ПМТ.1

Том №3.1

Изм.	№ док.	Подпись	Дата

Ижевск 2022



**У Д М У Р Т
РЕГИОН ГАЗ**
проектное бюро

"Газопровод г. Мышкин – дер. Коптево – дер. Синицыно – пос.
Волга Некоузского района с отводом в дер. Тараканово
Мышкинского района Ярославской области"

Проект планировки и межевания территории

Часть 1. Основная часть проекта межевания территории

2452.081.П.0/0.1289-ПМТ.1

Том №3.1

Директор

Д.А. Маслов

Главный инженер проекта


С.А. Мошкин

Изм.	№ док.	Подпись	Дата

Ижевск 2022

Обозначение	Наименование	Примечание (стр.)
1	2	3
2452.081.П.0/0.1289-ПМТ.1.С	Содержание	2
2452.081.П.0/0.1289-ПМТ.1.СП	Состав проектной документации	3
2452.081.П.0/0.1289-ПМТ.1	Текстовая часть	
	1. Перечень и сведения о площади образуемых земельных участков	4
	2. Перечень координат характерных точек образуемых земельных участков	8
	3. Сведения о границах территории, применительно к которой осуществляется подготовка проекта межевания, содержащие перечень координат характерных точек таких границ. Координаты характерных точек границ территории, применительно к которой осуществляется подготовка проекта межевания	8
	4. Вид разрешенного использования образуемых земельных участков, предназначенных для размещения линейных объектов и объектов капитального строительства, проектируемых в составе линейного объекта, а также существующих земельных участков, занятых линейными объектами и объектами капитального строительства, входящими в состав линейных объектов, в соответствии с проектом планировки территории	15
2452.081.П.0/0.1289-ПМТ.1	Схема размещения земельных участков на ситуационном плане территории	16
	Чертежи межевания территории М1:1000 (29 листов)	17
	Приложение 1. Приказ о подготовке проекта планировки и проекта межевания территории для строительства линейного объекта «Газопровод г. Мышкин – дер. Коптево – дер. Синицино – пос. Волга Некоузского района с отводом в дер. Тараканово Мышкинского района Ярославской области» от 18.02.2022 г. №28	

Изм. №	Взам. инв. №
	Подп. и дата
Изм. №	Изм. №
	Изм. №
	Изм. №
	Изм. №
	Изм. №

						2452.081.П.0/0.1289-ПМТ.1.С		
Кодуч.	Лист	№ док.	Подп.	Дата				
Разраб.	Кулигина		<i>[Подпись]</i>	04.22	Содержание	Стадия	Лист	Листов
Проверил	Ромашихин		<i>[Подпись]</i>	04.22		П	1	1
Н.контр.	Ромашихин		<i>[Подпись]</i>	04.22				
ГИП	Мошкин		<i>[Подпись]</i>	04.22				

№ тома		Наименование	Примечание
Проектная документация			
1	2452.081.П.0/0.1289-ППТ.1	Основная часть проекта планировки территории	
		Положение о размещении линейных объектов	
		Проект планировки территории. Графическая часть	
2	2452.081.П.0/0.1289-ППТ.2	Материалы по обоснованию проекта планировки территории	
		Материалы по обоснованию проекта планировки территории. Пояснительная записка	
		Материалы по обоснованию проекта планировки территории. Графическая часть	
3.1	2452.081.П.0/0.1289-ПМТ.1	Часть 1. Основная часть проекта межевания территории	
3.2	2452.081.П.0/0.1289-ПМТ.1	Часть 2. Информация о лесных участках	
4	2452.081.П.0/0.1289-ПМТ.2	Материалы по обоснованию проекта межевания территории	

Взам.инв.№										
	Подп. и дата									
Инв.№подл.								2452.081.П.0/0.1289-СП		
	Изм.	Колуч.	Лист	№док.	Подп.	Дата	Состав проектной документации	Стадия	Лист	Листов
	Разраб.	Кулигина				04.22		П	1	1
	Проверил	Ромашихин				04.22				
	Н.контр.	Ромашихин				04.22				
ГИП	Мошкин				04.22					
									УДМУРТ РЕГИОН ГАЗ проектное бюро	

1. Перечень и сведения о площади образуемых земельных участков

Проект межевания выполнен на основании Приказа о подготовке документации по планировке территории от Администрации Мышкинского муниципального района Ярославской области (Приложение 1).

Проект межевания разработан в целях определения границ устанавливаемого публичного сервитута для размещения линейного объекта: «Газопровод г. Мышкин – дер. Коптево – дер. Синицыно – пос. Волга Некоузского района с отводом в дер. Тараканово Мышкинского района Ярославской области».

Основными задачами данного проекта межевания является реализация проектных решений по объекту: «Газопровод г. Мышкин – дер. Коптево – дер. Синицыно – пос. Волга Некоузского района с отводом в дер. Тараканово Мышкинского района Ярославской области».


В административном отношении граница проекта межевания территории расположена в Мышкинском районе Ярославской области Российской Федерации.

Категории земель, на которых расположен объект:

- земли населенных пунктов;
- земли сельскохозяйственного назначения;
- земли лесного фонда;
- земли промышленности.

Документацией по планировке территории не предусматривается образование земельных участков, вследствие чего перечень и сведения об образуемых земельных участках не приводятся.

Резервирование и (или) изъятие земельных участков для государственных или муниципальных нужд настоящим проектом не предусмотрено. В связи с чем условные номер образуемых земельных участков, кадастровые номера или иные ранее присвоенные государственные учетные номера существующих земельных

Взам. инв. №	2452.081.П.0/0.1289-ПМТ.1							
	Изм.	Колуч	Лист	№лук	Подп.	Дата		
Инв. №подл.	Разраб.	Кулигина				04.22		
	Проверил	Ромашихин				04.22		
	Н.контр.	Ромашихин				04.22		
	ГИП	Мошкин				04.22		
Основная часть проекта межевания территории						Листов		
						П	1	12
						 У Д М У Р Т ГАЗ проектное бюро		

участков, в отношении которых предполагаются их резервирование и (или) изъятие для государственных или муниципальных нужд, их адреса или описание местоположения, перечень и адреса, расположенных на таких земельных участках объектов недвижимого имущества, не приводятся.

Перечень кадастровых номеров существующих земельных участков, на которых линейный объект может быть размещен на условиях сервитута, публичного сервитута, их адреса или описание местоположения, перечень и адреса, расположенных на таких земельных участках объектов недвижимого имущества (при наличии сведений о них в Едином государственном реестре недвижимости) представлен в таблице 1.

Таблица №1 – Перечень существующих земельных участков, на которых линейный объект может быть размещен на условиях публичного сервитута

Кадастровый номер существующего ЗУ	Адрес/местоположение ЗУ	Категория земель/Разрешенное использование	Вид права	Занимаемая площадь, кв.м.
76:07:041901:170(2)	Ярославская область, р-н Мышкинский, с/о Зарубинский, д. Коптево	Земли населённых пунктов/для эксплуатации и обслуживания дороги	Собственность	57,54
76:07:000000:75	Ярославская область, р-н Мышкинский, с/о Зарубинский	Земли промышленности, энергетики, транспорта, связи, радиовещания, телевидения, информатики, земли для обеспечения космической деятельности, земли обороны, безопасности и земли иного специального назначения/Автодорога "Антипово-Коптево"	Собственность	136,54
76:07:043401:147	Участок находится примерно в 0,1 км по направлению на север от ориентира д. Коптево, расположенного за пределами участка, адрес ориентира: Ярославская область, р-н. Мышкинский,	Земли сельскохозяйственного назначения/Для ведения крестьянского (фермерского) хозяйства	Долевая собственность	9351,27

Изм.	Кол.уч	Лист	№ док.	Подп.	Дата

Изм.	Кол.уч	Лист	№ док.	Подп.	Дата	2452.081.П.0/0.1289-ПМТ.1	Лист
							2

	Зарубинский с/с, д. Коптево			
76:07:043401:141	Ярославская область, р-н. Мышкинский, д. Коптево, Зарубинский	"Земли сельскохозяйственного назначения	Долевая собственность	10375,05
76:07:000000:74	Ярославская область, р-н Мышкинский, с/о Зарубинский	Земли промышленности, энергетики, транспорта, связи, радиовещания, телевидения, информатики, земли для обеспечения космической деятельности, земли обороны, безопасности и земли иного специального назначения/Автодорога "Серково-Тараканово"	Собственность	238,49
76:07:043401:518	Ярославская область, Мышкинский муниципальный район, Приволжское сельское поселение, в районе д. Серково	Земли сельскохозяйственного назначения/для сельскохозяйственного производства	собственность	230,8
76:07:043401:163	Участок находится примерно в 100 м по направлению на восток от ориентира в районе д. Сеницыно (д. Хохловка) из земель СПК "Приволжье", расположенного за пределами участка, адрес ориентира: Ярославская область, р-н. Мышкинский, Зарубинский с/с	Земли сельскохозяйственного назначения/Для сельскохозяйственного производства	Собственность	1692,53
76:07:000000:1292	152832 Ярославская область, Мышкинский р-н, с/о Зарубинский, д Сеницыно	Земли населённых пунктов/ земельные участки (территории) общего пользования	Собственность	232,1
76:07:043501:559	Ярославская область, р-н. Мышкинский	Земли лесного фонда/Использование, охрана, защита и воспроизводство лесов	РФ	16484,00
76:07:000000:761(1,2,11, 12,30,31,32,40,41,43,44, 48,49,58,60,75,83,85)	Ярославская область, р-н Мышкинский, с/о Зарубинский	Земли сельскохозяйственного назначения/Для ведения сельскохозяйственного производства	Собственность	93433,2

Инв. № подл.	Подп. и дата	Взам. инв. №

Изм.	Кол.уч	Лист	№ док.	Подп.	Дата

2452.081.П.0/0.1289-ПМТ.1

Лист

3

76:07:000000:265	Ярославская область, р-н Мышкинский, с/о Зарубинский	Земли промышленности, энергетики, транспорта, связи, радиовещания, телевидения, информатики, земли для обеспечения космической деятельности, земли обороны, безопасности и земли иного специального назначения/Под объекты транспорта Железнодорожного	РФ	272,58
76:07:042801:92(2)	Ярославская область, р-н Мышкинский, с/о Зарубинский, д.Папоротная	Земли населённых пунктов/Для обслуживания и эксплуатации дороги	Собственность	64,93
76:07:000000:379	Ярославская область, Мышкинский район, от д. Зиновская до автодороги Мышкин-станция Волга – Шестихино	Земли сельскохозяйственн ого назначения/Для эксплуатации и обслуживания дороги	Собственность	31,99
76:07:043601:200	Ярославская обл, р-н Мышкинский, от д. Коплино до автодороги Мышкин-станция Волга – Шестихино	Земли сельскохозяйственн ого назначения/Для эксплуатации и обслуживания дороги	Собственность	51,1
76:07:043001:87	Ярославская область, Мышкинский район, Зарубинский сельский округ, д. Петровское (Приволжское с/п)	Земли населённых пунктов/для эксплуатации и обслуживания дороги	Собственность	29,85
76:07:043401:1	Ярославская область, Зарубинский с/с, р-н. Мышкинский	Земли лесного фонда/ использование, охрана, защита и воспроизведение лесов	РФ	12973,00
76:07:043401:2	Ярославская область, р-н Мышкинский, с/о Зарубинский	Земли сельскохозяйственн ого назначения/Для сельскохозяйственн ого производства	Долевая собственность	6836,92

В соответствии с зоной планируемого размещения объекта предусмотрено установление публичного сервитута площадью – 19,1461 га.

Документацией по планировке территории не предусматривается образование земельных участков, вследствие чего сведения об отнесении образуемого земельного участка к определенной категории земель (в том числе

Взам. инв. №	
Подп. и дата	
Инв. № подл.	

Изм.	Кол.уч	Лист	№ док.	Подп.	Дата	2452.081.П.0/0.1289-ПМТ.1	Лист
							4

в случае, если земельный участок в связи с размещением линейного объекта подлежит отнесению к определенной категории земель в силу закона без необходимости принятия решения о переводе земельного участка из состава земель этой категории в другую) или сведения о необходимости перевода земельного участка из состава земель одной категории в другую не приводятся.

2. Перечень координат характерных точек образуемых земельных участков

Документацией по планировке территории не предусматривается образование земельных участков, вследствие чего перечень координат характерных точек образуемых земельных участков не приводится.

3. Сведения о границах территории, применительно к которой осуществляется подготовка проекта межевания, содержащие перечень координат характерных точек таких границ. Координаты характерных точек границ территории, применительно к которой осуществляется подготовка проекта межевания

Участок работ находится на территории Ярославская области, Мышкинского и Некоузского районов, г. Мышкин, дер. Коптево, дер. Синицыно, пос. Волга, дер. Тараканово.

Таблица 2 - Перечень координат характерных точек границы территории, применительно к которой осуществляется подготовка проекта межевания территории.

№ характерной точки	X	Y	№ характерной точки	X	Y
1	405376,45	1244891,58	292	405567,18	1245054,44
2	405373,24	1244880,21	293	405569,06	1245056,88
3	405370,02	1244868,84	294	405585,79	1245061,46
4	405334,07	1244878,6	295	405631,44	1245102,82
5	405328,52	1244871,3	296	405636,88	1245105,39
6	405283,5	1244883,53	297	405649,5	1245116,8
7	405285,45	1244891,8	298	405834,66	1245066,47
8	405251,91	1244900,6	299	405892,63	1245050,38
9	405249,77	1244892,69	300	406057,9	1245004,61
10	405222,78	1244900,02	301	406369,31	1244918,85
11	405219,85	1244901,06	302	406758,3	1244811,27
12	405223,87	1244912,37	303	407179,66	1244695,4

Изм.	Кол.уч	Лист	№ док.	Подп.	Дата	Изм. № подл.	Подп. и дата	Взам. инв. №

2452.081.П.0/0.1289-ПМТ.1

Лист

5

13	405212,92	1244916,32	304	408056,39	1244453,38
14	404960,14	1245007,35	305	408237,27	1244342,96
15	404953,09	1245004,12	306	408286,94	1244312,63
16	404918,44	1245075,36	307	408334,52	1244284,41
17	404866,4	1245066,41	308	408348,3	1244276,16
18	404831,2	1245061,13	309	408414,6	1244235,75
19	404823,07	1245131,55	310	408652,39	1244088,61
20	404822,92	1245138,79	311	408653,1	1244089,7
21	404826,39	1245138,7	312	408707,95	1244056,09
22	404810,29	1245253,5	313	408743,24	1244034,46
23	404807,15	1245252,99	314	409020,88	1243865,69
24	404802,38	1245282,61	315	409226,5	1243741,46
25	404822,13	1245285,79	316	409295,49	1243700,05
26	404825,44	1245265,19	317	409417,65	1243624,78
27	404899,19	1245274,73	318	409449,92	1243642,86
28	404899,24	1245314,56	319	409454,67	1243641,32
29	404900,51	1245324,5	320	409457,35	1243642,99
30	404899,3	1245353,6	321	409602,88	1243595,64
31	404876,42	1245397,18	322	409608,21	1243597,54
32	404820,66	1245503,45	323	409695,22	1243573,24
33	404707,19	1245501,36	324	409781,78	1243549,94
34	404544,97	1245497,33	325	409787,88	1243535,29
35	404284,7	1245491,54	326	409879,33	1243505,25
36	404169,39	1245488,74	327	409886,02	1243508,78
37	403995,89	1245484,38	328	409941,25	1243492,97
38	403816,95	1245414,74	329	409944,76	1243484,42
39	403730,45	1245380,36	330	409948,29	1243483,93
40	403638,56	1245343,8	331	409947,75	1243480,39
41	403525,64	1245298,92	332	410073,61	1243459,01
42	403471,83	1245277,5	333	410076,62	1243469,78
43	403376,84	1245241,52	334	410105,48	1243461,6
44	403311,64	1245217,33	335	410102,32	1243450,44
45	403253,02	1245195,53	336	410206,69	1243392,37
46	403196,37	1245170,84	337	410254,83	1243389,13
47	403134,31	1245144,6	338	410264,37	1243370,01
48	403110,58	1245134,77	339	410255,16	1243365,49
49	403104,04	1245133,83	340	410291,79	1243293,06
50	403075,11	1245128,55	341	410300,71	1243298,2
51	403074,83	1245131,28	342	410316,89	1243268,89
52	403017,68	1245125,26	343	410332,21	1243258,49
53	403018,22	1245120,37	344	410332,21	1243258,39
54	403007,28	1245116	345	410437,93	1243186,75
55	403006,26	1245111,83	346	410580,9	1243089,69
56	402952,15	1245087,73	347	410585,49	1243096,78
57	402945,25	1245088,75	348	410610,66	1243080,45
58	402898,71	1245068,17	349	410603,09	1243068,78
59	402864,41	1245052,91	350	410660,31	1243029,69
60	402859,93	1245054,35	351	410662,01	1243032,27
61	402845,46	1245047,73	352	410667,78	1243028,48
62	402762,05	1245048,44	353	410668,68	1243030,14
63	402762,05	1245047,02	354	410688,86	1243016,46
64	402752,05	1245047,02	355	410696,32	1243018,03
65	402752,05	1245049,82	356	410751,25	1242980,75
66	402709,66	1245050,08	357	410752,68	1242982,85
67	402626,79	1245049,39	358	410777,48	1242965,97

Изм. № подл.	Подп. и дата	Взам. инв. №				

Изм.	Кол.уч	Лист	№ док.	Подп.	Дата

2452.081.П.0/0.1289-ПМТ.1

Лист

6

68	402616,38	1245049,96	359	410769,69	1242954,53
69	402600,16	1244949,26	360	410792,84	1242938,61
70	402602,35	1244948,85	361	410818,57	1242921,14
71	402601,4	1244943,71	362	410820,55	1242924,18
72	402608,58	1244883,52	363	410823,16	1242922,47
73	402592,16	1244881,64	364	410824,23	1242924,31
74	402590,85	1244878,91	365	410892,71	1242877,59
75	402352,64	1244850,45	366	411062,81	1242761,4
76	402353,25	1244845,81	367	411129,82	1242715,91
77	402114,57	1244817,55	368	411155,35	1242698,58
78	402100,63	1244805,9	369	411163,54	1242690,6
79	402067,5	1244797,16	370	411270,11	1242741,78
80	402010,51	1244781,9	371	411277,85	1242743,14
81	402005,03	1244783,81	372	411334,05	1242701,63
82	401996,79	1244781,15	373	411360,78	1242676,63
83	401971,79	1244771,54	374	411388,08	1242657,38
84	401961,39	1244758,4	375	411423,58	1242636,11
85	401952,43	1244759,17	376	411381,33	1242577,02
86	401950,61	1244757,63	377	411378,16	1242572,58
87	401950,12	1244756,29	378	411385,71	1242554,91
88	401915,25	1244726,8	379	411369,21	1242531,06
89	401917,68	1244723,91	380	411338,41	1242372,33
90	401870,67	1244684,13	381	411342,53	1242369,44
91	401853,63	1244669,61	382	411325,33	1242344,87
92	401825,46	1244646,96	383	411323,01	1242346,49
93	401825,1	1244618,32	384	411290,37	1242294,65
94	401818,27	1244609,06	385	411285,49	1242285,92
95	401781,56	1244595,54	386	411276,72	1242286,72
96	401761,43	1244587,78	387	411238,24	1242281,12
97	401758,65	1244590,12	388	411238,81	1242276,69
98	401696,8	1244563,89	389	411225,4	1242274,96
99	401679,71	1244554,82	390	411177,21	1242246,91
100	401670,02	1244548,06	391	411179,1	1242243,29
101	401668,04	1244548,65	392	411159,17	1242230,32
102	401544,91	1244461,61	393	411158,97	1242230,63
103	401513,29	1244470,68	394	411137,77	1242204,14
104	401508,12	1244468,85	395	411144,64	1242189,66
105	401379,22	1244397,67	396	411117,54	1242176,8
106	401320,93	1244367,69	397	411114,89	1242182,38
107	401308,61	1244364,88	398	411009,54	1242132,71
108	401305,89	1244364,86	399	411011,59	1242128,44
109	401303,22	1244363,17	400	411008,34	1242126,88
110	401283,06	1244347,04	401	411041,03	1242055,64
111	401281,66	1244339,44	402	411053,19	1242040,75
112	401222,57	1244306,89	403	410892,21	1241911,4
113	401163,87	1244273,59	404	410788,59	1241826,72
114	401134,8	1244257,74	405	410738,03	1241785,06
115	401126,45	1244259,87	406	410737,99	1241785,04
116	401083,17	1244235,89	407	410653,44	1241716,43
117	401061,48	1244237,19	408	410653,6	1241716,19
118	401061,66	1244241,39	409	410645,87	1241709,88
119	401010,61	1244244,48	410	410644,89	1241711,12
120	401010,61	1244238,21	411	410554,19	1241636,94
121	400981,45	1244238,21	412	410554,5	1241636,54
122	400978,74	1244234,88	413	410530,93	1241617,99

Инва. № подл.	Подп. и дата	Взам. инв. №				

Изм.	Кол.уч	Лист	№ док.	Подп.	Дата

2452.081.П.0/0.1289-ПМТ.1

Лист

7

Формат А4

123	400923,21	1244231,91	414	410530,82	1241618,12
124	400888,02	1244232,16	415	410506,71	1241598,19
125	400888,02	1244241,25	416	410485,52	1241576,44
126	400835,89	1244250,34	417	410440,41	1241530,68
127	400833,97	1244238,53	418	410288,29	1241380,75
128	400822,54	1244240,54	419	410124,98	1241214,37
129	400825,86	1244260,51	420	410025,79	1241113,28
130	400837,17	1244258,58	421	410019,82	1241107,1
131	400836,8	1244256,27	422	410068,6	1241058,63
132	400888,02	1244247,34	423	410077,16	1241067,18
133	400917,8	1244252,95	424	410098,37	1241045,97
134	400920,97	1244248,81	425	410093,13	1241040,73
135	400977,26	1244251,83	426	410277,22	1240857,26
136	400980,61	1244258,21	427	410364,2	1240793,17
137	401010,61	1244258,21	428	410379,54	1240787,29
138	401010,61	1244250,49	429	410378,81	1240783,51
139	401061,83	1244247,39	430	410434,91	1240774,36
140	401061,91	1244249,37	431	410468,88	1240768,91
141	401080,52	1244247,57	432	410469,01	1240769,44
142	401120,05	1244269,48	433	410482,99	1240766,36
143	401130,11	1244274,04	434	410478,69	1240754,22
144	401174,24	1244299,5	435	410472,86	1240756,58
145	401216,39	1244322,87	436	410474,61	1240761,27
146	401276,01	1244355,91	437	410467,77	1240764,21
147	401315,35	1244377,74	438	410467,96	1240765,01
148	401371,98	1244409,24	439	410434,27	1240770,41
149	401439,2	1244444,95	440	410378,05	1240779,58
150	401441,21	1244445,23	441	410376,66	1240771,74
151	401505,67	1244480,53	442	410354,04	1240776,71
152	401543,01	1244474	443	410356,29	1240784,91
153	401662,4	1244558,34	444	410350,37	1240788,55
154	401663,44	1244557,5	445	410269,71	1240848,5
155	401674,22	1244564,83	446	410085	1241032,6
156	401688,75	1244571,13	447	410084,23	1241031,83
157	401689,48	1244572,59	448	410063,01	1241053,04
158	401752,91	1244599,85	449	410064,36	1241054,39
159	401757,29	1244598,51	450	410016,62	1241101,81
160	401777,43	1244606,27	451	410015,19	1241100,38
161	401796,82	1244613,74	452	410007,06	1241109,58
162	401813,28	1244620,08	453	410116,77	1241222,42
163	401814,12	1244659,67	454	410280,07	1241388,8
164	401836,52	1244677,38	455	410407,58	1241513,97
165	401859,67	1244697,09	456	410489,62	1241597,16
166	401906,7	1244736,88	457	410498,94	1241606,7
167	401907,82	1244735,58	458	410524,15	1241626,6
168	401939,68	1244762,21	459	410518,56	1241633,7
169	401943,15	1244764,66	460	410542,13	1241652,26
170	401945,12	1244764,12	461	410550,48	1241641,66
171	401949,63	1244767,94	462	410641,24	1241715,76
172	401957,56	1244767,26	463	410639,95	1241717,4
173	401966,62	1244778,68	464	410645,13	1241721,48
174	402000,94	1244791,53	465	410643,8	1241723,42
175	402015,94	1244795,47	466	410731,93	1241794,79
176	402095,53	1244816,45	467	410730,41	1241796,7
177	402117,1	1244832,64	468	410760,38	1241821,34

Изм. № подл.	Подп. и дата	Взам. инв. №			

Изм.	Кол.уч	Лист	№ док.	Подп.	Дата

2452.081.П.0/0.1289-ПМТ.1

Лист

8

Формат А4

178	402351,3	1244861,87	469	410764,64	1241819,83
179	402587,06	1244889,1	470	410885,8	1241918,84
180	402588,04	1244892,74	471	411037,01	1242042,38
181	402595,84	1244893,64	472	411031,18	1242049,51
182	402590,7	1244940,83	473	410991,46	1242135,93
183	402592,52	1244950,67	474	411003,79	1242141,45
184	402594,26	1244950,35	475	411005,6	1242137,08
185	402610,36	1245050,3	476	411112,3	1242187,82
186	402596,84	1245051,04	477	411108,96	1242194,87
187	402597,94	1245071,01	478	411120,1	1242200,16
188	402601,63	1245070,81	479	411147,01	1242234,46
189	402602,68	1245083,59	480	411143,2	1242241,6
190	402622,61	1245081,95	481	411171,05	1242257,5
191	402621,61	1245069,71	482	411174,48	1242250,89
192	402627,9	1245069,36	483	411209,14	1242272,26
193	402627,2	1245056,72	484	411209,06	1242272,84
194	402709,7	1245056,08	485	411206,49	1242292,67
195	402752,05	1245055,82	486	411236,25	1242296,53
196	402751,98	1245060,1	487	411237,73	1242285,09
197	402843	1245059,25	488	411276,27	1242290,69
198	402854,27	1245064,41	489	411275,66	1242296,01
199	402858,48	1245062,95	490	411281,86	1242299,59
200	402894,06	1245078,69	491	411285,18	1242297,66
201	402942,65	1245100,17	492	411318,08	1242349,94
202	402943,91	1245102,67	493	411308,94	1242356,33
203	402999,87	1245127,6	494	411321,46	1242374,22
204	403004,48	1245130,41	495	411350,33	1242522,93
205	403016,97	1245131,8	496	411373,75	1242554,35
206	403017,25	1245129,24	497	411362,6	1242575,91
207	403074,87	1245135,5	498	411376,65	1242595,23
208	403073,69	1245150,69	499	411380,88	1242597,52
209	403056,43	1245386,54	500	411407,54	1242633,73
210	403060,02	1245389,58	501	411381,25	1242650,75
211	403047,69	1245561,33	502	411350,78	1242670,53
212	403043,84	1245565,67	503	411326,8	1242690,8
213	403034,09	1245714,01	504	411275,89	1242731,99
214	403026,03	1245835,41	505	411165,27	1242678,66
215	403021,8	1245897,17	506	411151,49	1242687,29
216	403023,7	1245920,39	507	411056,34	1242751,9
217	402995,94	1245925,75	508	410886,23	1242868,09
218	402996,22	1245935,07	509	410823,46	1242910,34
219	402996,88	1245942,46	510	410789,44	1242933,66
220	403040,63	1245938,15	511	410766,22	1242949,44
221	403040,64	1245921,03	512	410741,68	1242966,69
222	403038,58	1245896,74	513	410657,01	1243024,66
223	403042,79	1245836,43	514	410575,08	1243080,73
224	403060,83	1245559,37	515	410431,47	1243177,23
225	403059,53	1245557,05	516	410323,76	1243250,22
226	403071,34	1245392,5	517	410323,75	1243250,34
227	403073,19	1245390,46	518	410314,09	1243256,87
228	403090,43	1245150,28	519	410291,92	1243272,37
229	403102,85	1245151,59	520	410283,37	1243288,21
230	403136,12	1245163,87	521	410288,32	1243291,07
231	403189,26	1245186,22	522	410251,56	1243363,74
232	403266,51	1245218,72	523	410248,22	1243362,07

Инв. № подл.	Подп. и дата	Взам. инв. №	

Изм.	Кол.уч	Лист	№ док.	Подп.	Дата

2452.081.П.0/0.1289-ПМТ.1

Лист

9

Формат А4

233	403349,27	1245249,43	524	410242,65	1243373,01
234	403395,86	1245266,72	525	410212,52	1243376,06
235	403403,43	1245263,67	526	410209,65	1243377,66
236	403467,63	1245288,21	527	410209,4	1243377,7
237	403521,4	1245309,61	528	410088,05	1243445,75
238	403640,44	1245356,93	529	410071,17	1243450,54
239	403641,62	1245363,33	530	410072,4	1243455,15
240	403732,75	1245399,57	531	409947,2	1243476,43
241	403741,51	1245397,14	532	409946,91	1243474,02
242	403801,74	1245421,08	533	409937,01	1243475,4
243	403993,61	1245495,83	534	409778,56	1243526,23
244	404284,41	1245503,04	535	409776,45	1243533,77
245	404545,13	1245508,84	536	409690,81	1243556,83
246	404706,89	1245512,85	537	409500,75	1243616,95
247	404826,77	1245515,04	538	409454,05	1243632
248	404886,6	1245402,52	539	409423,08	1243614,93
249	404911,74	1245354,65	540	409412,93	1243604,14
250	404917,25	1245355,44	541	409387,51	1243620,07
251	404923,08	1245370,24	542	409394,76	1243631,63
252	404932,95	1245382,63	543	409292,34	1243694,94
253	404949,61	1245377,2	544	409224,55	1243736,35
254	404943,12	1245357,23	545	409221,28	1243730,67
255	404935,71	1245359,64	546	409014,91	1243855,86
256	404931,91	1245348,03	547	408737,25	1244024,64
257	404924,44	1245343,57	548	408700,81	1244046,96
258	404918,59	1245342,87	549	408672,62	1244063,95
259	404912,73	1245342,18	550	408670,06	1244059,45
260	404912,5	1245333,74	551	408643,6	1244075,01
261	404910,68	1245269,32	552	408649,1	1244083,61
262	404906,56	1245261,49	553	408411,65	1244230,73
263	404903,17	1245261,47	554	408407,51	1244223,53
264	404903,23	1245257,77	555	408381,68	1244238,8
265	404817,39	1245246,1	556	408383,11	1244241,22
266	404832,47	1245138,53	557	408323,87	1244276,99
267	404837,12	1245138,4	558	408229,18	1244334,66
268	404837,15	1245126	559	408051,77	1244442,73
269	404835,19	1245125,86	560	407176,62	1244684,31
270	404840,86	1245074,21	561	406755,24	1244800,18
271	404890,56	1245079,51	562	406366,23	1244907,77
272	404905,24	1245079,66	563	406059,16	1244992,34
273	404905,12	1245081,06	564	406052,29	1244988,56
274	404925,79	1245083,27	565	405847,74	1245045,22
275	404937,2	1245075,6	566	405840,71	1245052,46
276	404963,91	1245021,94	567	405652,6	1245104,09
277	404961,65	1245013,19	568	405644,75	1245097,01
278	405218,11	1244920,82	569	405642,86	1245090,22
279	405225,89	1244918,07	570	405594,2	1245046,14
280	405226,55	1244919,92	571	405573,79	1245040,55
281	405228,64	1244919,16	572	405566,76	1245042,41
282	405354,56	1244884,95	573	405473,99	1245017,15
283	405355,47	1244888,14	574	405445,42	1245032,84
284	405367,81	1244910,85	575	405390,89	1244932,48
285	405364,59	1244912,93	576	405396,81	1244929,11
286	405379,43	1244939	577	405381,97	1244903,04
287	405385,66	1244935,43	578	405379,21	1244897,31

Инв. № подл.	Подп. и дата	Взам. инв. №	

Изм.	Кол.уч	Лист	№ док.	Подп.	Дата	2452.081.П.0/0.1289-ПМТ.1	Лист
							10

288	405440,11	1245035,63
289	405436,52	1245037,43
290	405442,68	1245048,19
291	405475,46	1245029,47

Координаты характерных точек границ территории, применительно к которой осуществляется подготовка проекта межевания территории представлена в системе координат, используемой для ведения Единого государственного реестра недвижимости на территории Ярославской области (МСК-76) и определены в соответствии с требованиями к точности определения координат характерных точек границ, установленных в соответствии с Градостроительным кодексом Российской Федерации для территориальных зон.

При пересечении с автомобильными дорогами Антипово-Коптево, Серково-Тараканово оформляется публичный сервитут.

Таблица 3.2 – Перечень координат характерных точек границ публичного сервитута, в пределах земельных участков под автомобильными дорогами.

Антипово-Коптево

№ характерной точки	X	Y
579	400852,15	1244247,51
580	400853,11	1244253,43
581	400843,67	1244255,08
582	400842,69	1244249,16

Серково-Тараканово

№ характерной точки	X	Y
583	403054,89	1245129,18
584	403054,62	1245133,3
585	403032,18	1245130,86
586	403032,4	1245126,81

Инв. № подл.	Подп. и дата	Взам. инв. №					2452.081.П.0/0.1289-ПМТ.1	Лист
			Изм.	Кол.уч	Лист	№ док.		Подп.

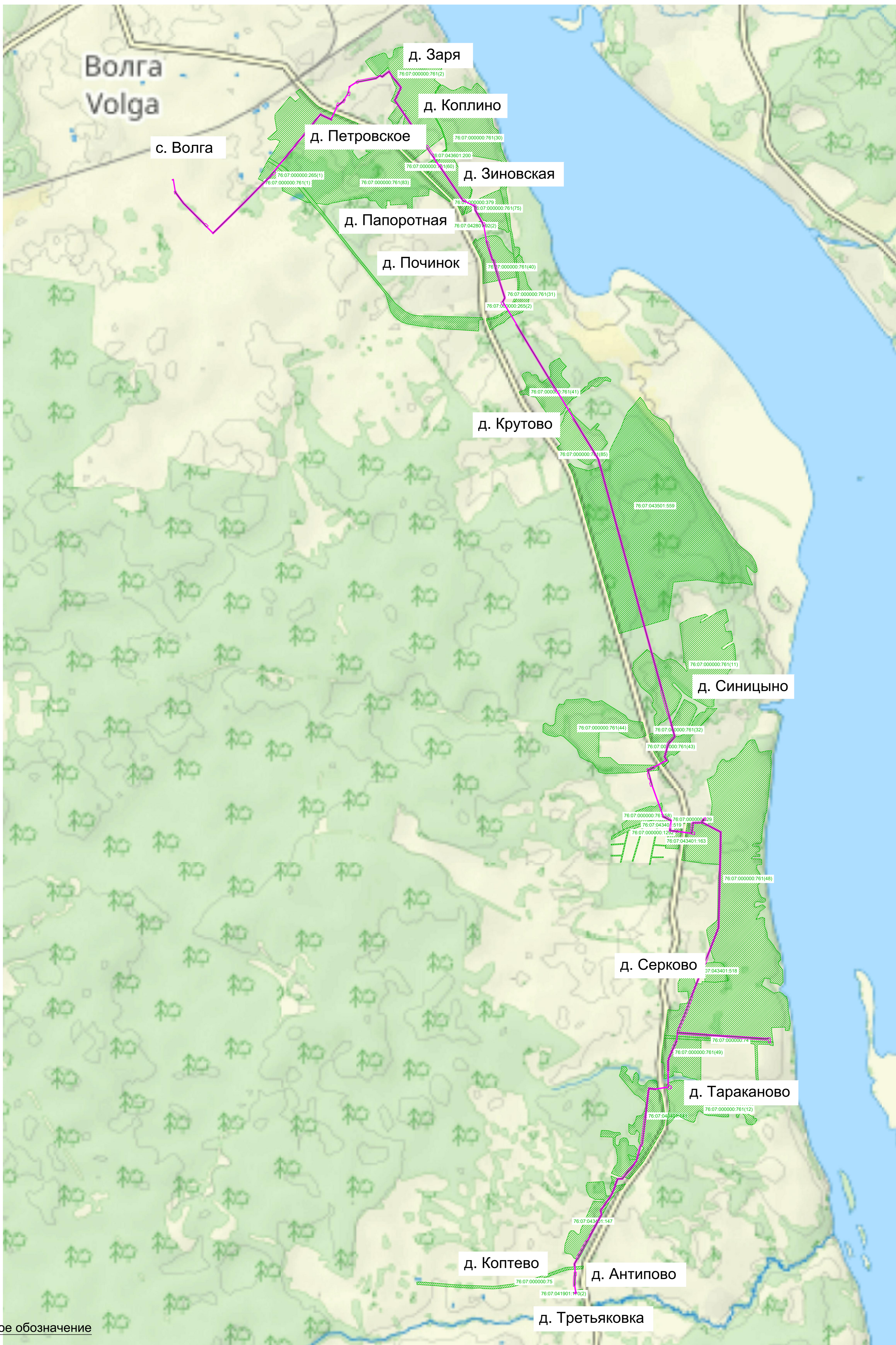
4. Вид разрешенного использования образуемых земельных участков, предназначенных для размещения линейных объектов и объектов капитального строительства, проектируемых в составе линейного объекта, а также существующих земельных участков, занятых линейными объектами и объектами капитального строительства, входящими в состав линейных объектов, в соответствии с проектом планировки территории

Документацией по планировке территории не предусматривается образование земельных участков, вследствие чего вид разрешенного использования образуемых земельных участков, предназначенных для размещения линейных объектов и объектов капитального строительства, проектируемых в составе линейного объекта, а также существующих земельных участков, занятых линейными объектами и объектами капитального строительства, входящими в состав линейных объектов, в соответствии с проектом планировки территории не приводится.

Инв. № подл.	Подп. и дата	Взам. инв. №

Изм.	Кол.уч	Лист	№ док.	Подп.	Дата

2452.081.П.0/0.1289-ПМТ.1

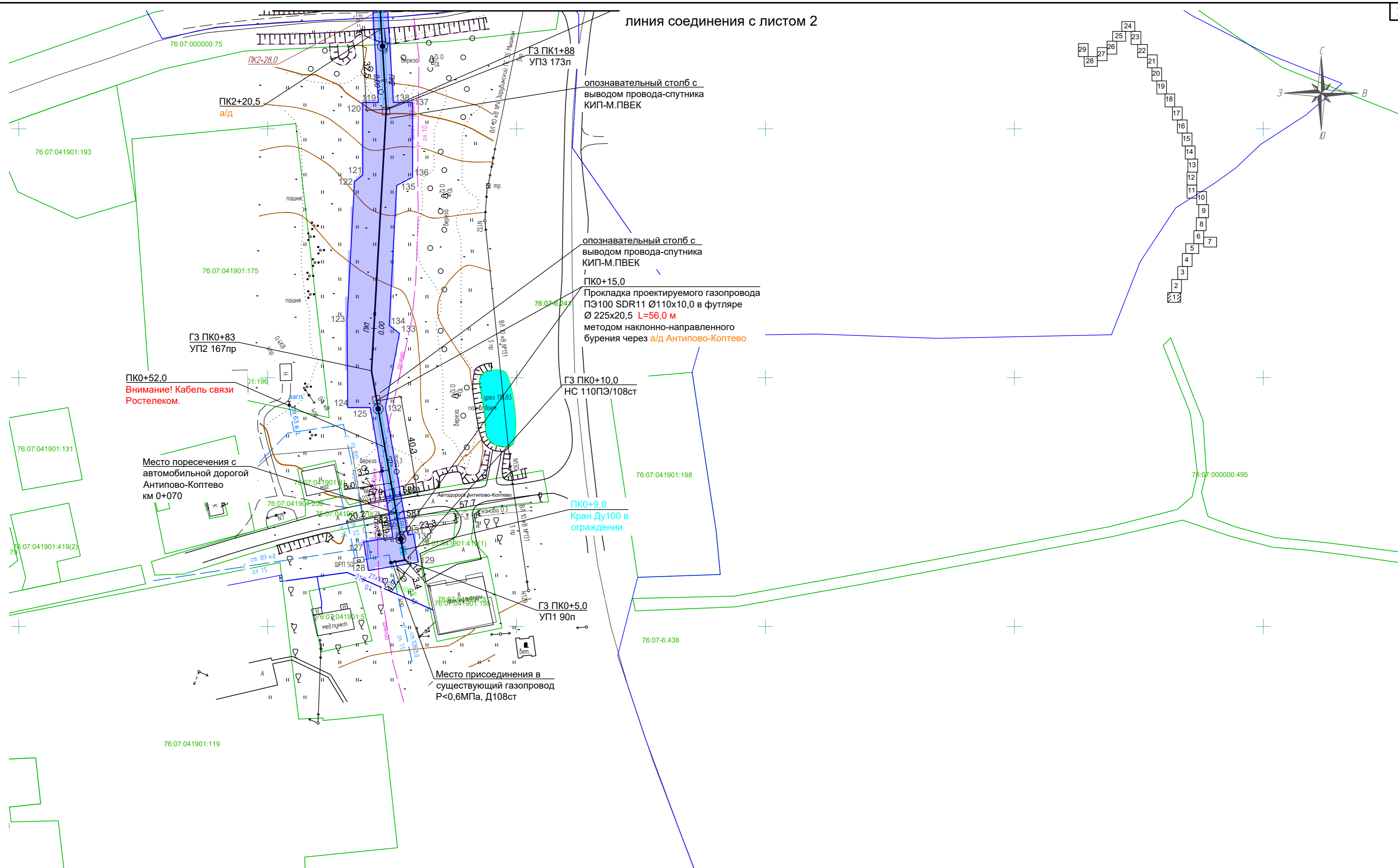


Условное обозначение

- ось проектируемого объекта
- границы существующих земельных участков
- 76:07:041907:170** номер земельного участка по данным государственного кадастра недвижимости
- граница планируемого элемента планировочной структуры

					2452.081.П.0/0.1289-ПМТ.1					
					Газопровод г. Мышкин – дер. Коптево – дер. Синицыно – пос. Волга Некоузского района с отводом в дер. Тараканово Мышкинского района Ярославской области					
Изм.	Кол.уч.	Лист	Недк.	Подпись	Дата	Проект межевания территории	Стадия	Лист	Листов	
Разраб.		Кулигина		<i>[Signature]</i>	04.22		П	1	1	
Проверил		Ромашихин		<i>[Signature]</i>	04.22					
Н.контр.		Ромашихин		<i>[Signature]</i>	04.22					
					ГИП			Мошкин <i>[Signature]</i> 04.22		
					Схема размещения земельных участков на ситуационном плане территории					

Согласовано
 Взам. инв. N
 Подпись и дата
 Инв. N подл.



ПК0+52,0
Внимание! Кабель связи Ростелеком.

Место пересечения с автомобильной дорогой Антипово-Коптево км 0+070

опознавательный столб с выводом провода-спутника КИП-М.ПВЕК

опознавательный столб с выводом провода-спутника КИП-М.ПВЕК

ПК0+15,0
Прокладка проектируемого газопровода ПЭ100 SDR11 Ø110x10,0 в футляре Ø 225x20,5 L=56,0 м методом наклонно-направленного бурения через а/д Антипово-Коптево

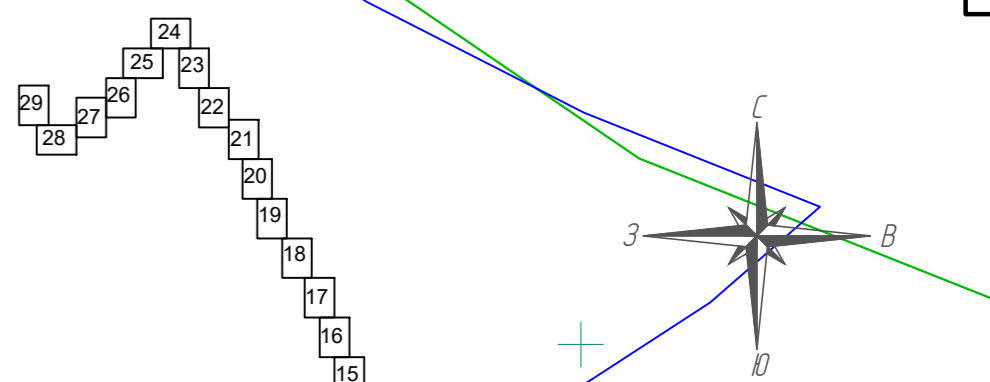
ГЗ ПК0+10,0
НС 110ПЭ/108ст

ПК0+9,0
Кран Ду100 в ограждении

ГЗ ПК0+5,0
УП1 90п

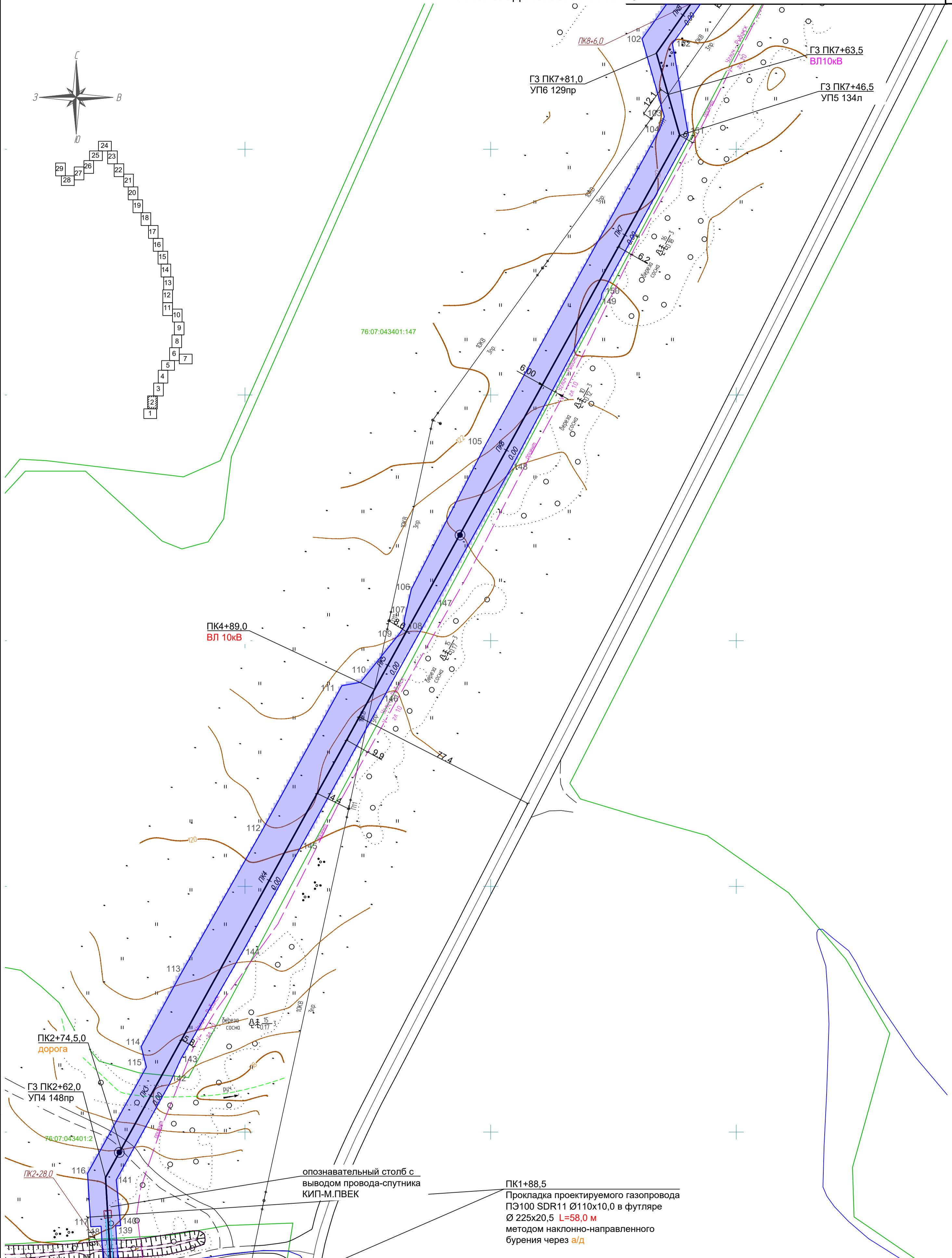
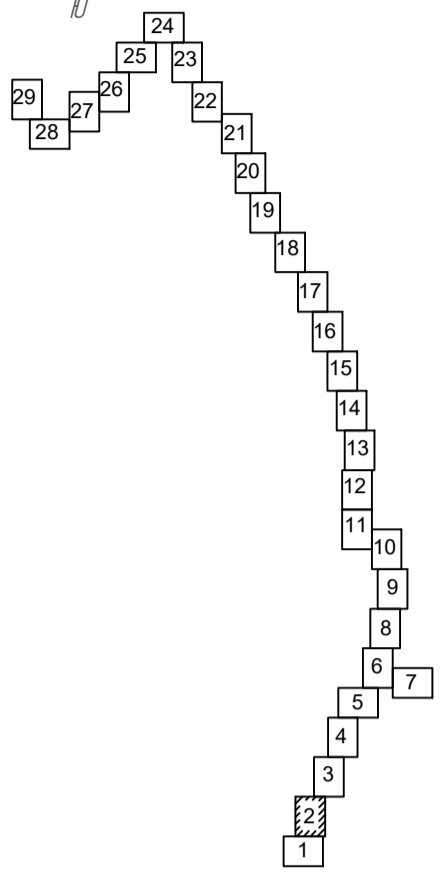
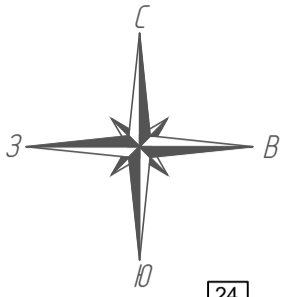
Место присоединения в существующий газопровод P<0,6МПа, Д108ст

- Условные обозначения:
- газопровод высокого давления 2 категории
 - граница кадастрового квартала
 - границы публичного сервитута, подлежащие установлению на основании п.1 ст.39.37 ЗК РФ
 - границы существующих земельных участков
 - 76:07:083401:3 номер земельного участка по данным государственного кадастра недвижимости
 - > 3 порядковый номер характерной точки публичного сервитута
 - границы публичного сервитута, в пределах земельных участков под автомобильными дорогами
 - границы проектируемых лесных участков в пределах полосы отвода



Согласовано
Взам. инв. N
Подпись и дата
Инв. N подл.

2452.081.П.0/0.1289-ПМТ.1							
Газопровод г. Мышкин – дер. Коптево – дер. Синицыно – пос. Волга Некоузского района с отводом в дер. Тараканово Мышкинского района Ярославской области							
Изм.	Кол.уч.	Лист	Недок	Подпись	Дата		
Разраб.		Кулигина			04.22		
Проверил.		Ромашихин			04.22		
Н.контр.		Ромашихин			04.22		
ГИП		Мошкин			04.22		
Проект межевания территории					Стадия	Лист	Листов
					П	1	29
Чертеж межевания территории М1:1000							



линия соединения с листом 1

ПК1+88,5
Прокладка проектируемого газопровода
ПЭ100 SDR11 Ø110x10,0 в футляре
Ø 225x20,5 L=58,0 м
методом наклонно-направленного
бурения через а/д

Согласовано
Взам. инв. N
Подпись и дата
Инв. N подл.

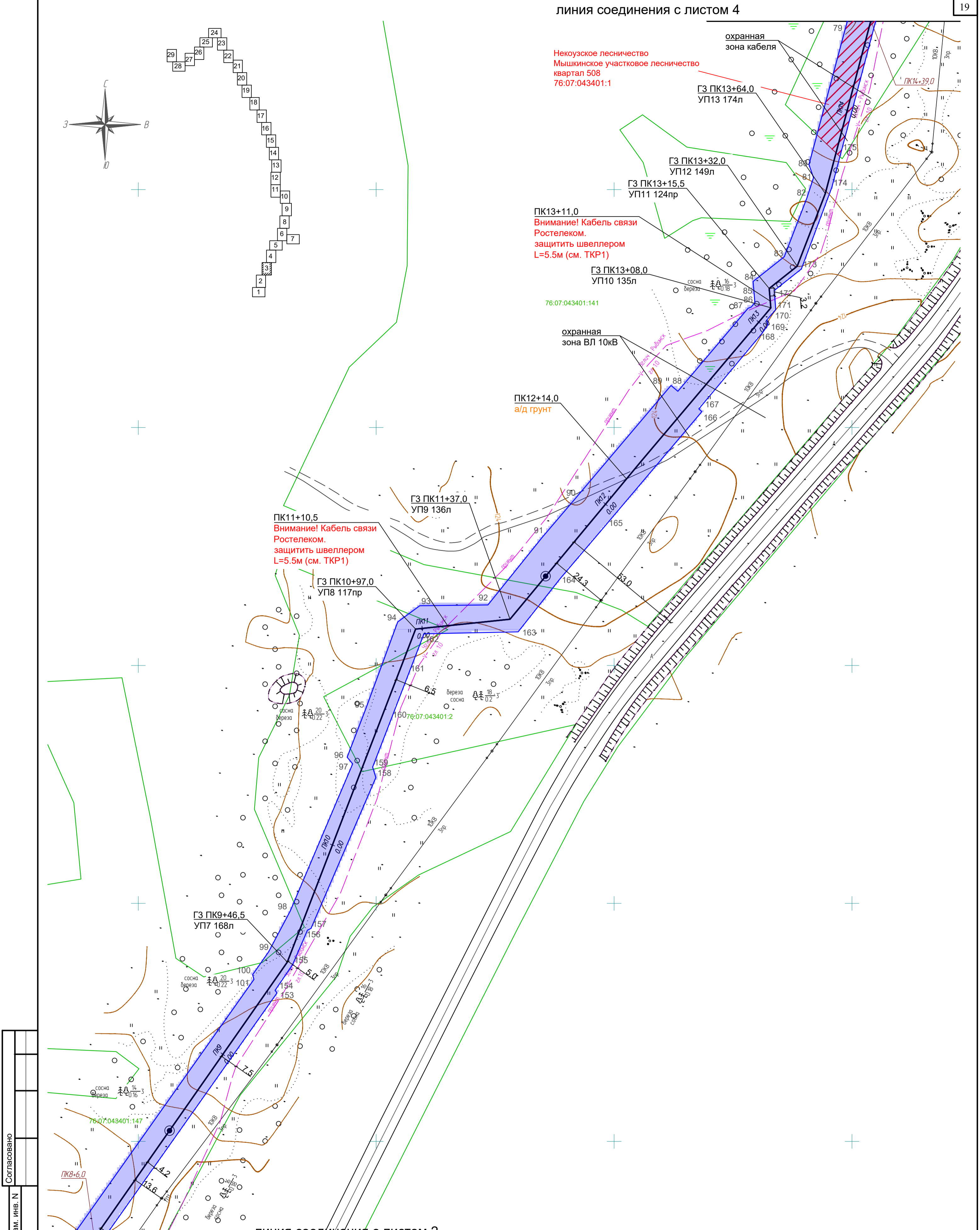
Условные обозначения:

- газопровод высокого давления 2 категории
- границы публичного сервитута, в пределах земельных участков под автомобильными дорогами
- граница кадастрового квартала
- границы проектируемых лесных участков в пределах полосы отвода
- границы публичного сервитута, подлежащие установлению на основании п.1 ст.39.37 ЗК РФ
- границы существующих земельных участков
- номер земельного участка по данным государственного кадастра недвижимости
- порядковый номер характерной точки публичного сервитута

Изм.	Кол.уч.	Лист	Недок	Подпись	Дата
Разраб.		Кулигина			04.22
Проверил.		Ромашихин			04.22
Н.контр.		Ромашихин			04.22
ГИП		Мошкин			04.22

2452.081.П.0/0.1289-ПМТ.1		
Газопровод г. Мышкин – дер. Коптево – дер. Синицыно – пос. Волга Некоузского района с отводом в дер. Тараканово Мышкинского района Ярославской области		
Проект межевания территории	Стадия	Лист
	П	2
Чертеж межевания территории	Листов	29



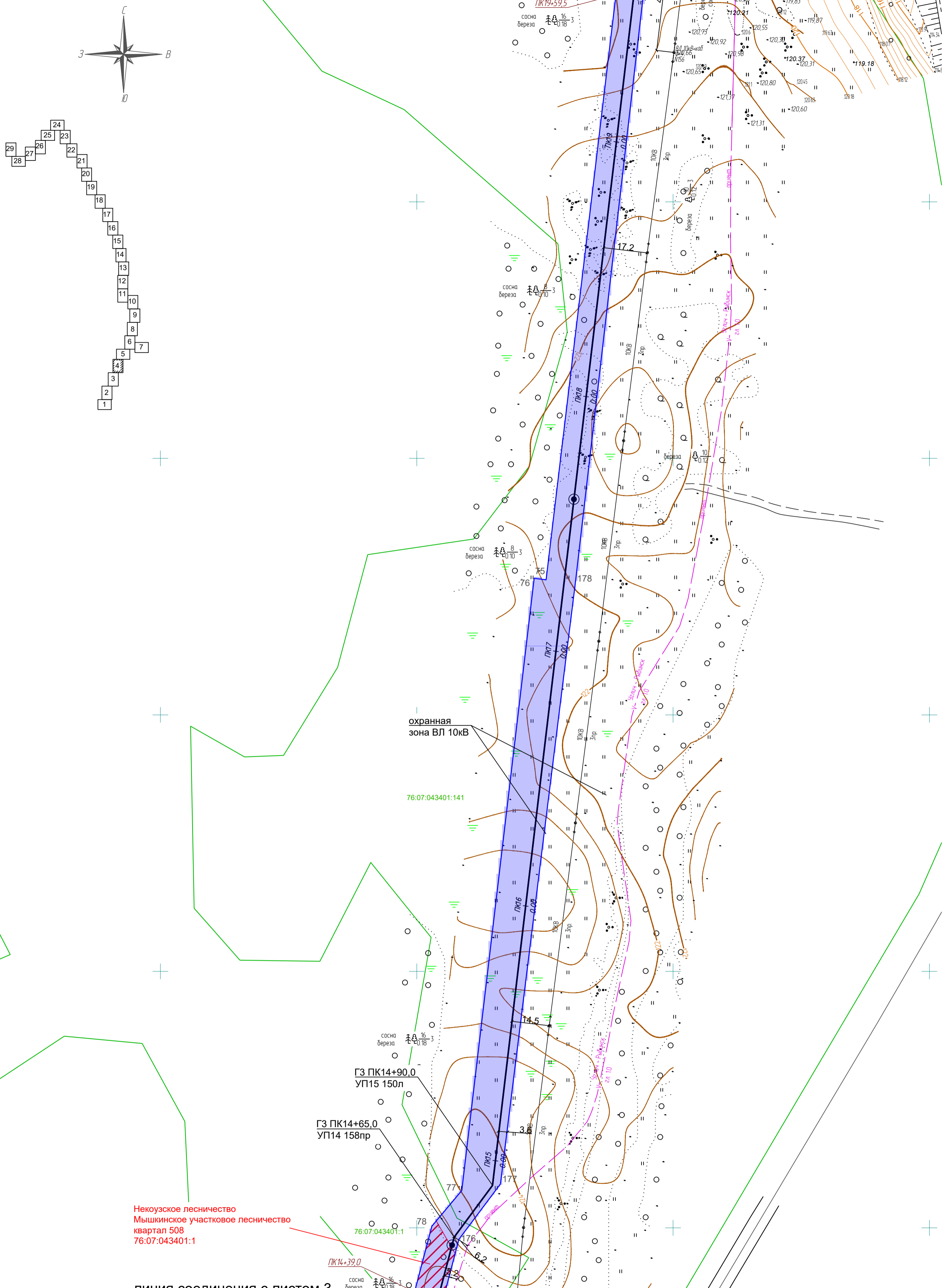


линия соединения с листом 2

Согласовано
Взам. инв. N
Подпись и дата
Инв. N подл.

- Условные обозначения:**
- газопровод высокого давления 2 категории
 - граница кадастрового квартала
 - границы публичного сервитута, подлежащие установлению на основании п.1 ст.39.37 ЗК РФ
 - границы существующих земельных участков
 - номер земельного участка по данным государственного кадастра недвижимости
 - порядковый номер характерной точки публичного сервитута
 - границы публичного сервитута, в пределах земельных участков под автомобильными дорогами
 - границы проектируемых лесных участков в пределах полосы отвода

2452.081.П.0/0.1289-ПМТ.1						
Газопровод г. Мышкин – дер. Коптево – дер. Синицыно – пос. Волга Некоузского района с отводом в дер. Тараканово Мышкинского района Ярославской области						
Изм.	Кол.уч.	Лист	Недок	Подпись	Дата	
Разраб.		Кулигина			04.22	
Проверил.		Ромашихин			04.22	
Н.контр.		Ромашихин			04.22	
ГИП		Мошкин			04.22	
Проект межевания территории				Стадия	Лист	Листов
				П	3	29
Чертеж межевания территории М1:1000						



Согласовано
Взам. инв. N
Подпись и дата
Инв. N подл.

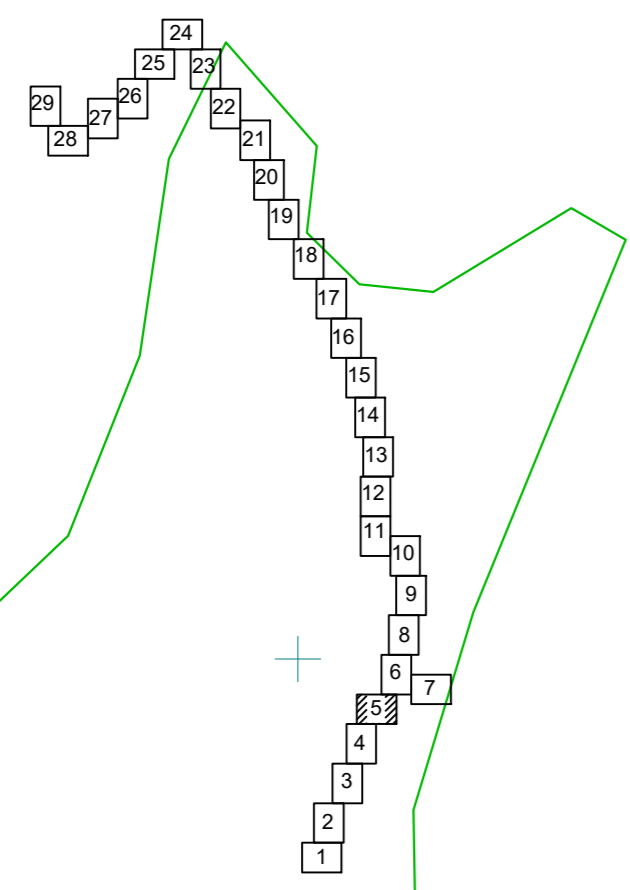

Некоузское лесничество
Мышкинское участковое лесничество
квартал 508
76:07:043401:1

линия соединения с листом 3

- Условные обозначения:
- газопровод высокого давления 2 категории
 - граница кадастрового квартала
 - границы публичного сервитута, подлежащие установлению на основании п.1 ст.39.37 ЗК РФ
 - границы существующих земельных участков
 - номер земельного участка по данным государственного кадастра недвижимости
 - > 3 порядковый номер характерной точки публичного сервитута
 - границы публичного сервитута, в пределах земельных участков под автомобильными дорогами
 - границы проектируемых лесных участков в пределах полосы отвода

Изм.	Кол.уч.	Лист	Неодк.	Подпись	Дата
		Кулигина			04.22
		Ромашихин			04.22
		Ромашихин			04.22
		Мошкин			04.22

2452.081.П.0/0.1289-ПМТ.1		
Газопровод г. Мышкин – дер. Коптево – дер. Синицыно – пос. Волга Некоузского района с отводом в дер. Тараканово Мышкинского района Ярославской области		
Проект межевания территории	Стадия	Лист
	П	4
Чертеж межевания территории	Листов	29
М1:1000		



ПК20+41
 Прокладка проектируемого газопровода
 ПЭ100 SDR11 Ø110x10,0 в футляре
 Ø 225x20,5 L=108,5 м
 методом наклонно-направленного
 бурения через а/д Мышкин-станция
 Волга-Шестихино

ПК20+18,5
 Внимание! Кабель связи
 Ростелеком.
 защитить швеллером
 L=5.5м (см. ТКР1)

Некоузское лесничество
 Мышкинское участковое лесничество
 квартал 508
 76:07:043401:1

Некоузское лесничество
 Мышкинское участковое лесничество
 кварталы 503, 508
 76:07:043401:1

ПК21+6,01
 Прокладка проектируемого газопровода
 ПЭ100 SDR11 Ø110x10,0 Мультиплекс
 L=131 м методом наклонно-направленного
 бурения через ручей б/н

линия соединения с листом 4

опознавательный столб с
 выводом провода-спутника
 КИП-М.ПВЕК

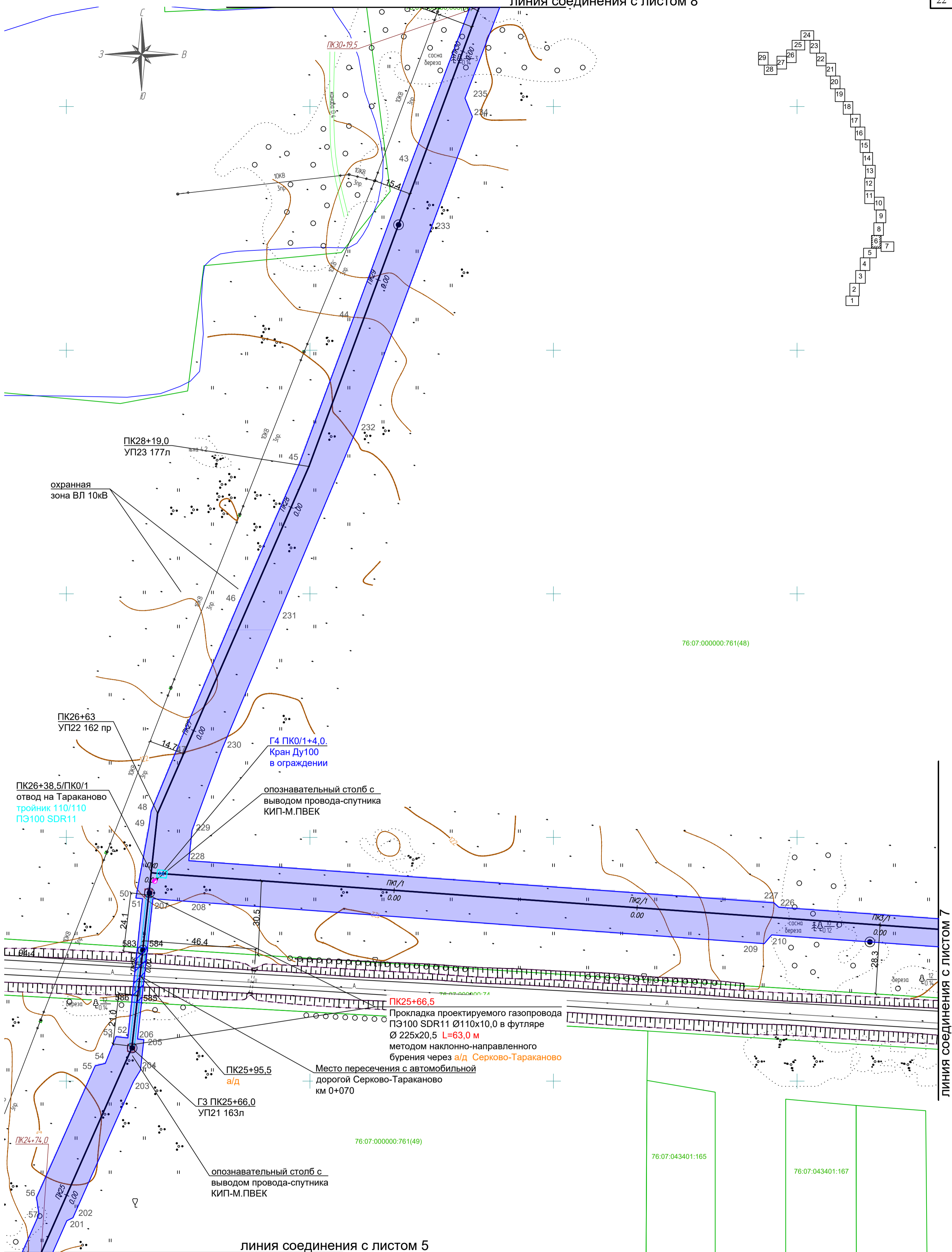
ПК21+60,5
 УП19 171пр

Условные обозначения:

	газопровод высокого давления 2 категории		границы публичного сервитута, в пределах земельных участков под автомобильными дорогами
	граница кадастрового квартала		границы проектируемых лесных участков в пределах полосы отвода
	границы публичного сервитута, подлежащие установлению на основании п.1 ст.39.37 ЗК РФ		
	границы существующих земельных участков		
	номер земельного участка по данным государственного кадастра недвижимости		
	3		порядковый номер характерной точки публичного сервитута

2452.081.П.0/0.1289-ПМТ.1					
Газопровод г. Мышкин – дер. Коптево – дер. Синицыно – пос. Волга Некоузского района с отводом в дер. Тараканово Мышкинского района Ярославской области					
Изм.	Кол.уч.	Лист	Недок.	Подпись	Дата
Разраб.		Кулигина			04.22
Проверил.		Ромашихин			04.22
Н.контр.		Ромашихин			04.22
ГИП		Мошкин			04.22
Проект межевания территории					
Стадия	Лист	Листов			
П	5	29			
Чертеж межевания территории М1:1000					

Согласовано
 Взам. инв. N
 Подпись и дата
 Инв. N подл.



линия соединения с листом 5

линия соединения с листом 7

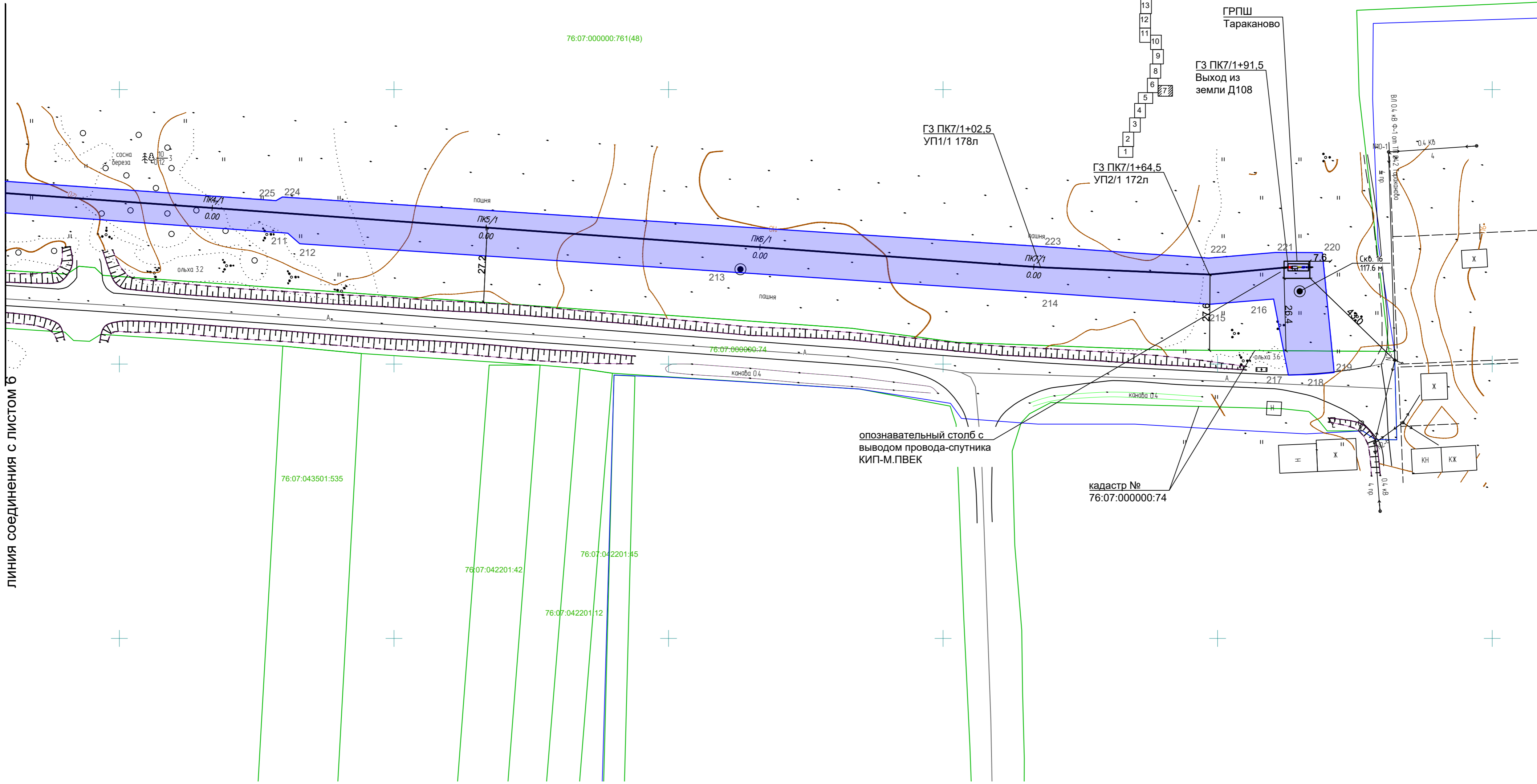
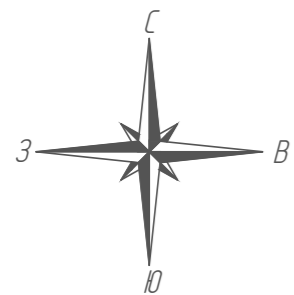
Инв. N подл. | Подпись и дата | Взам. инв. N | Согласовано

Условные обозначения:

- | | | | |
|--|---|--|---|
| | газопровод высокого давления 2 категории | | границы публичного сервитута, в пределах земельных участков под автомобильными дорогами |
| | граница кадастрового квартала | | границы проектируемых лесных участков в пределах полосы отвода |
| | границы публичного сервитута, подлежащие установлению на основании п.1 ст.39.37 ЗК РФ | | |
| | границы существующих земельных участков | | |
| | номер земельного участка по данным государственного кадастра недвижимости | | |
| | порядковый номер характерной точки публичного сервитута | | |

Изм.	Кол.уч.	Лист	Недок	Подпись	Дата
		Кулигина		<i>[Signature]</i>	04.22
		Ромашихин		<i>[Signature]</i>	04.22
		Ромашихин		<i>[Signature]</i>	04.22
		Мошкин		<i>[Signature]</i>	04.22

2452.081.П.0/0.1289-ПМТ.1		
Газопровод г. Мышкин – дер. Коптево – дер. Синицыно – пос. Волга Некоузского района с отводом в дер. Тараканово Мышкинского района Ярославской области		
Проект межевания территории	Стадия	Лист
	П	6
Чертеж межевания территории	Листов	29
М1:1000		



ЛИНИЯ СОЕДИНЕНИЯ С ЛИСТОМ Б

- Условные обозначения:**
- газопровод высокого давления 2 категории
 - граница кадастрового квартала
 - границы публичного сервитута, подлежащие установлению на основании п.1 ст.39.37 ЗК РФ
 - границы существующих земельных участков
 - номер земельного участка по данным государственного кадастра недвижимости
 - порядковый номер характерной точки публичного сервитута
 - границы публичного сервитута, в пределах земельных участков под автомобильными дорогами
 - границы проектируемых лесных участков в пределах полосы отвода

					2452.081.П.0/0.1289-ПМТ.1				
					Газопровод г. Мышкин – дер. Коптево – дер. Синицыно – пос. Волга Некоузского района с отводом в дер. Тараканово Мышкинского района Ярославской области				
Изм.	Кол.уч.	Лист	Недок.	Подпись	Дата	Проект межевания территории	Стадия	Лист	Листов
Разраб.		Кулигина			04.22		П	7	29
Проверил.		Ромашихин			04.22	Чертеж межевания территории М1:1000			
Н.контр.		Ромашихин			04.22				
ГИП		Мошкин			04.22				

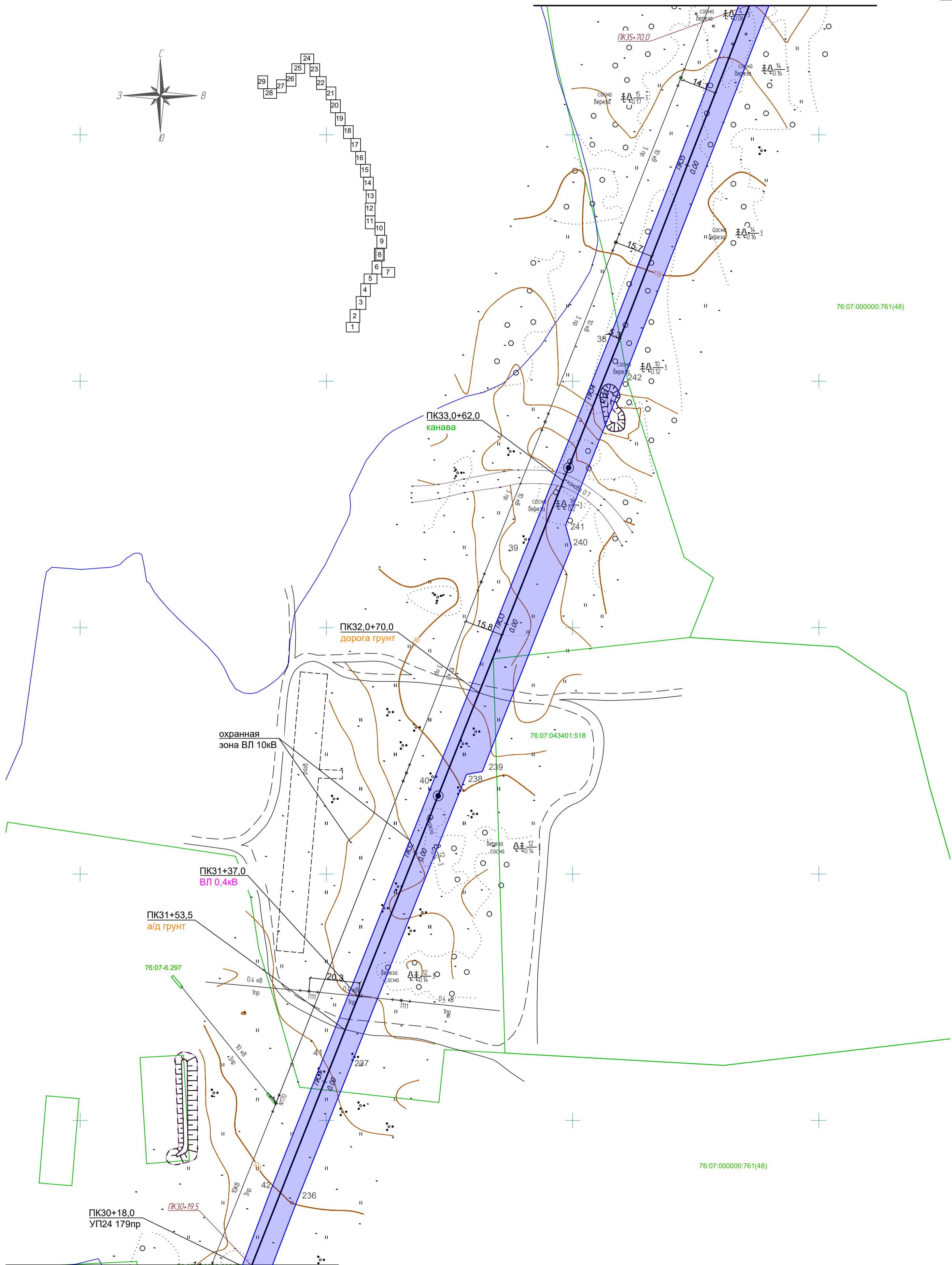
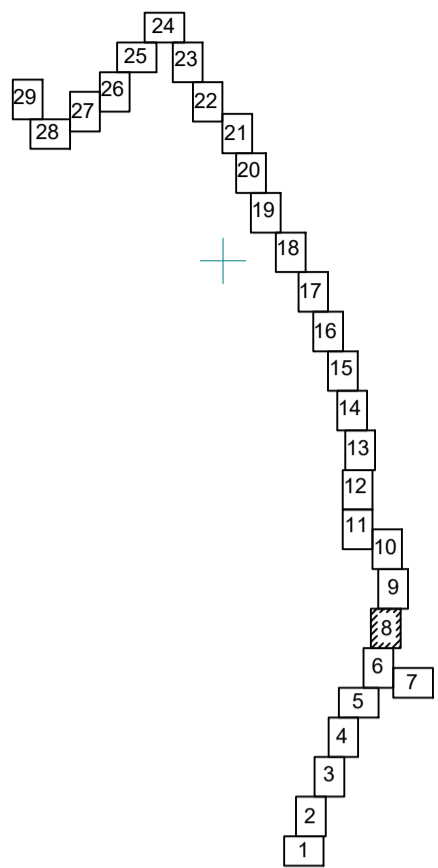
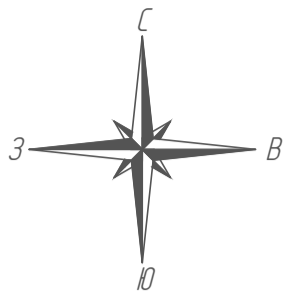


Согласовано

Взам. инв. N

Подпись и дата

Инв. N подл.



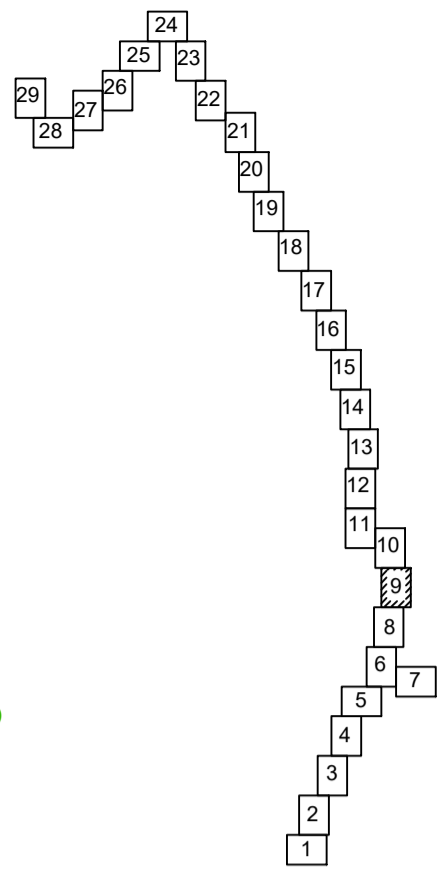
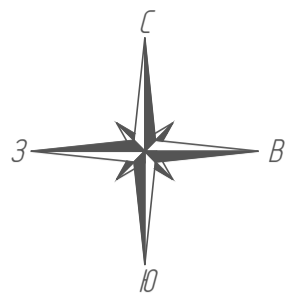
линия соединения с листом 6

Условные обозначения:

- газопровод высокого давления 2 категории
- граница кадастрового квартала
- границы публичного сервитута, подлежащие установлению на основании п.1 ст.39.37 ЗК РФ
- границы существующих земельных участков
- номер земельного участка по данным государственного кадастра недвижимости
- порядковый номер характерной точки публичного сервитута
- границы публичного сервитута, в пределах земельных участков под автомобильными дорогами
- границы проектируемых лесных участков в пределах полосы отвода

2452.081.П.0/0.1289-ПМТ.1					
Газопровод г. Мышкин – дер. Коптево – дер. Синицыно – пос. Волга Некоузского района с отводом в дер. Тараканово Мышкинского района Ярославской области					
Изм.	Кол.уч.	Лист	Недок	Подпись	Дата
Разраб.	Кулигина				04.22
Проверил.	Ромашихин				04.22
Н.контр.	Ромашихин				04.22
ГИП	Мошкин				04.22
Проект межевания территории			Стадия	Лист	Листов
Чертеж межевания территории			П	8	29
М1:1000					

Инв. N подл. | Взам. инв. N | Подпись и дата | Согласовано



76:07:000000:761(88)

76:07:000000:761(48)

охранная зона ВЛ 10кВ

ПК37,0+23,0
дорога грунт

ПК36+15,5
УП25 160л

ПК35+70,0

линия соединения с листом 8

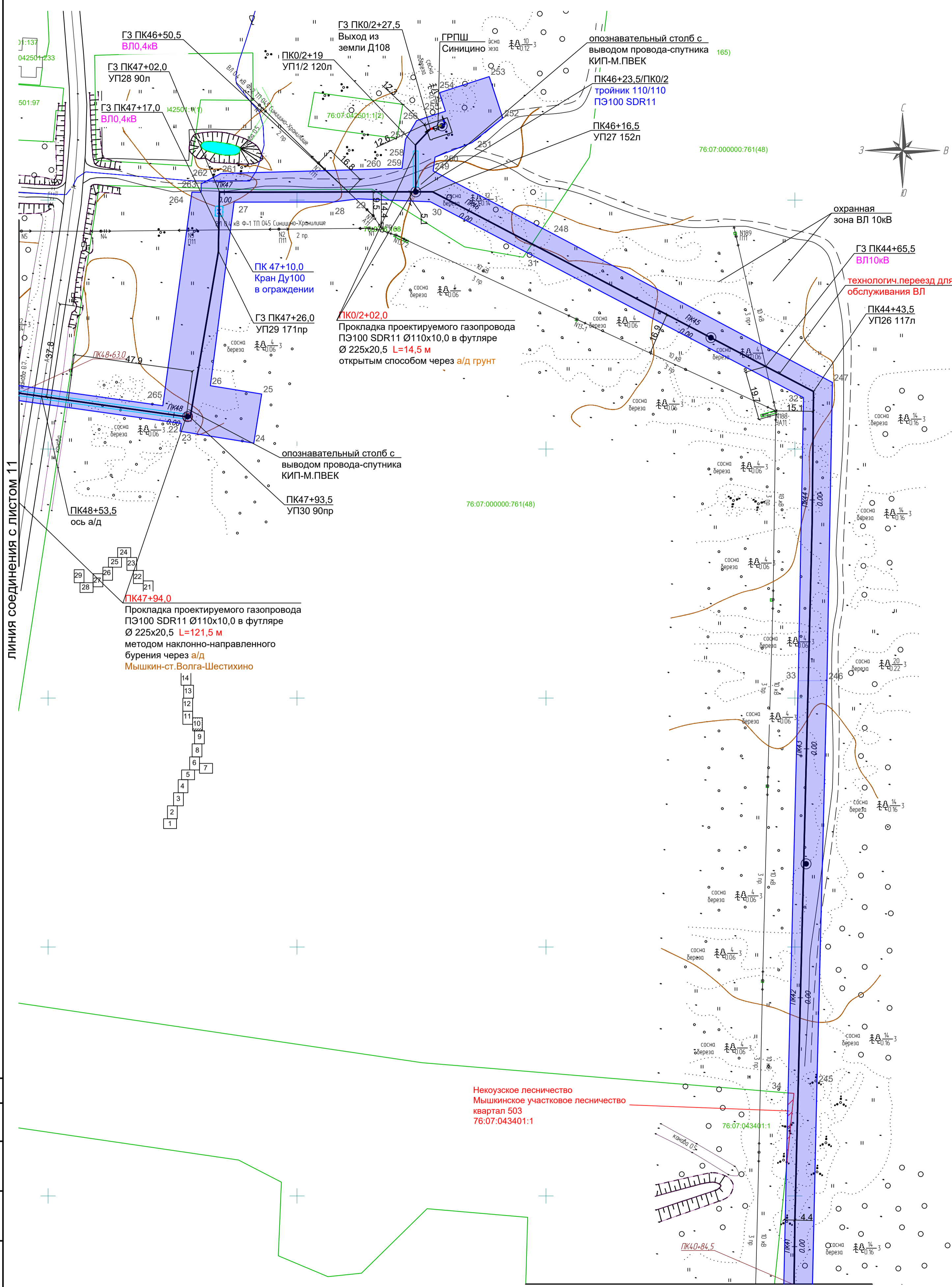
Условные обозначения:

- газопровод высокого давления 2 категории
- граница кадастрового квартала
- границы публичного сервитута, подлежащие установлению на основании п.1 ст.39.37 ЗК РФ
- границы существующих земельных участков
- номер земельного участка по данным государственного кадастра недвижимости
- порядковый номер характерной точки публичного сервитута
- границы публичного сервитута, в пределах земельных участков под автомобильными дорогами
- границы проектируемых лесных участков в пределах полосы отвода

Изм.	Кол.уч.	Лист	Недоч.	Подпись	Дата
Разраб.		Кулигина			04.22
Проверил.		Ромашихин			04.22
Н.контр.		Ромашихин			04.22
ГИП		Мошкин			04.22

2452.081.П.0/0.1289-ПМТ.1		
Газопровод г. Мышкин – дер. Коптево – дер. Синицыно – пос. Волга Некоузского района с отводом в дер. Тараканово Мышкинского района Ярославской области		
Проект межевания территории	Стадия	Лист
	П	9
Чертеж межевания территории	Листов	29
M1:1000		

Согласовано	
Взам. инв. N	
Подпись и дата	
Инв. N подл.	



ЛИНИЯ СОЕДИНЕНИЯ С ЛИСТОМ 11

ЛИНИЯ СОЕДИНЕНИЯ С ЛИСТОМ 9

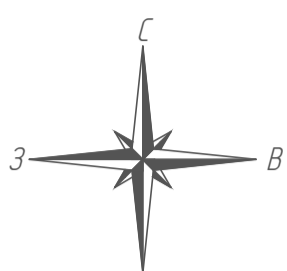
Условные обозначения:

- газопровод высокого давления 2 категории
- граница кадастрового квартала
- границы публичного сервитута, подлежащие установлению на основании п.1 ст.39.37 ЗК РФ
- границы существующих земельных участков
- границы проектируемых лесных участков в пределах полосы отвода
- номер земельного участка по данным государственного кадастра недвижимости
- порядковый номер характерной точки публичного сервитута
- границы публичного сервитута, в пределах земельных участков под автомобильными дорогами
- границы проектируемых лесных участков в пределах полосы отвода

Некоузское лесничество
 Мышкинское участковое лесничество
 квартал 503
 76:07:043401:1

Согласовано
Взам. инв. N
Подпись и дата
Инв. N подл.

2452.081.П.0/0.1289-ПМТ.1					
Газопровод г. Мышкин – дер. Коптево – дер. Синицыно – пос. Волга Некоузского района с отводом в дер. Тараканово Мышкинского района Ярославской области					
Изм.	Кол.уч.	Лист	Недок	Подпись	Дата
		Разраб.	Кулигина	<i>[Signature]</i>	04.22
		Проверил.	Ромашихин	<i>[Signature]</i>	04.22
		Н.контр.	Ромашихин	<i>[Signature]</i>	04.22
		ГИП	Мошкин	<i>[Signature]</i>	04.22
Проект межевания территории			Стадия	Лист	Листов
			П	10	29
Чертеж межевания территории М1:1000					



ПК51+45,0-ПК54+30,0
 Прокладка проектируемого газопровода
 ПЭ100 SDR11 Ø110x10,0 Мультиплекс
 L=285,0 м
 методом наклонно-направленного
 бурения через р. Гремец и участок ОКН

Некоузское лесничество
 Мышкинское участковое лесничество
 квартал 504
 76:07:043401:1

Некоузское лесничество
 Мышкинское участковое лесничество
 квартал 504
 76:07:043401:1

ПК52+72,5
 L=145,5 м
 участок ОКН

ПК52+60,5
 р.Гремец

ПК51+60,0
 L=95,0 м
 участок ОКН

ПК52+11,5
 Внимание! Кабель связи
 Ростелеком.

опознавательный столб с
 выводом провода-спутника
 КИП-М.ПВЕК

ПК50+67,0
 УПЗ3 111пр

ПК50+63,5
 а/д грунт

ГЗ ПК50+57,5
 ВЛ 0,4кВ

ПК50+07,0
 УПЗ2 178л

ПК49+82,5
 УПЗ1 90пр

опознавательный столб с
 выводом провода-спутника
 КИП-М.ПВЕК

линия соединения с листом 10

Согласовано	
Взам. инв. N	
Подпись и дата	
Инв. N подл.	

76:07:043401:102

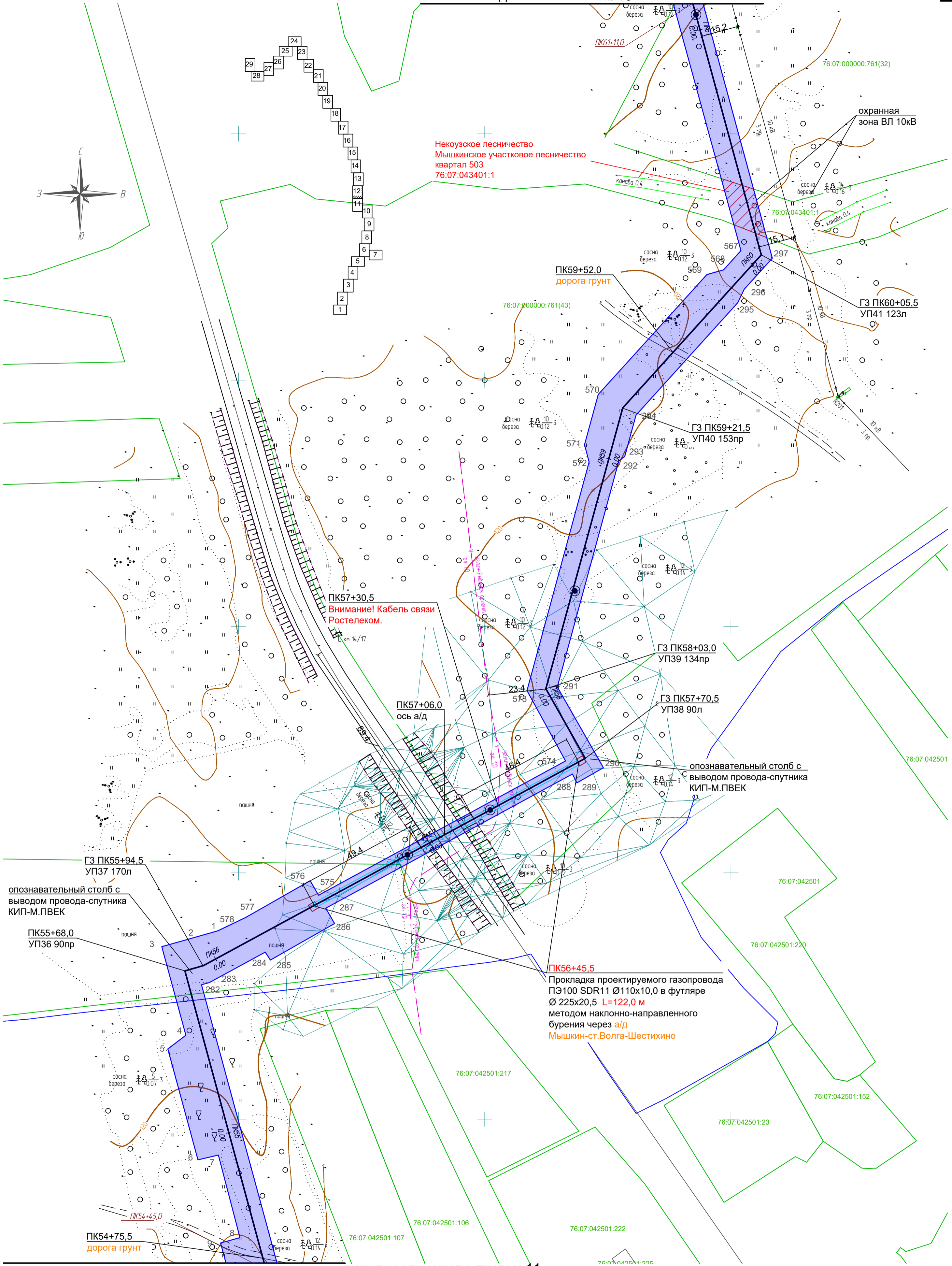
Условные обозначения:

- газопровод высокого давления 2 категории
- граница кадастрового квартала
- границы публичного сервитута, подлежащие установлению на основании п.1 ст.39.37 ЗК РФ
- границы существующих земельных участков
- номер земельного участка по данным государственного кадастра недвижимости
- порядковый номер характерной точки публичного сервитута
- границы публичного сервитута, в пределах земельных участков под автомобильными дорогами
- границы проектируемых лесных участков в пределах полосы отвода

Изм.	Кол.уч.	Лист	Недок	Подпись	Дата
		Кулигина			04.22
		Ромашихин			04.22
		Ромашихин			04.22
		Мошкин			04.22

2452.081.П.0/0.1289-ПМТ.1		
Газопровод г. Мышкин – дер. Коптево – дер. Синицыно – пос. Волга Некоузского района с отводом в дер. Тараканово Мышкинского района Ярославской области		
Проект межевания территории	Стадия	Лист
	П	11
Чертеж межевания территории	Лист	Листов
M1:1000	11	29





линия соединения с листом 11

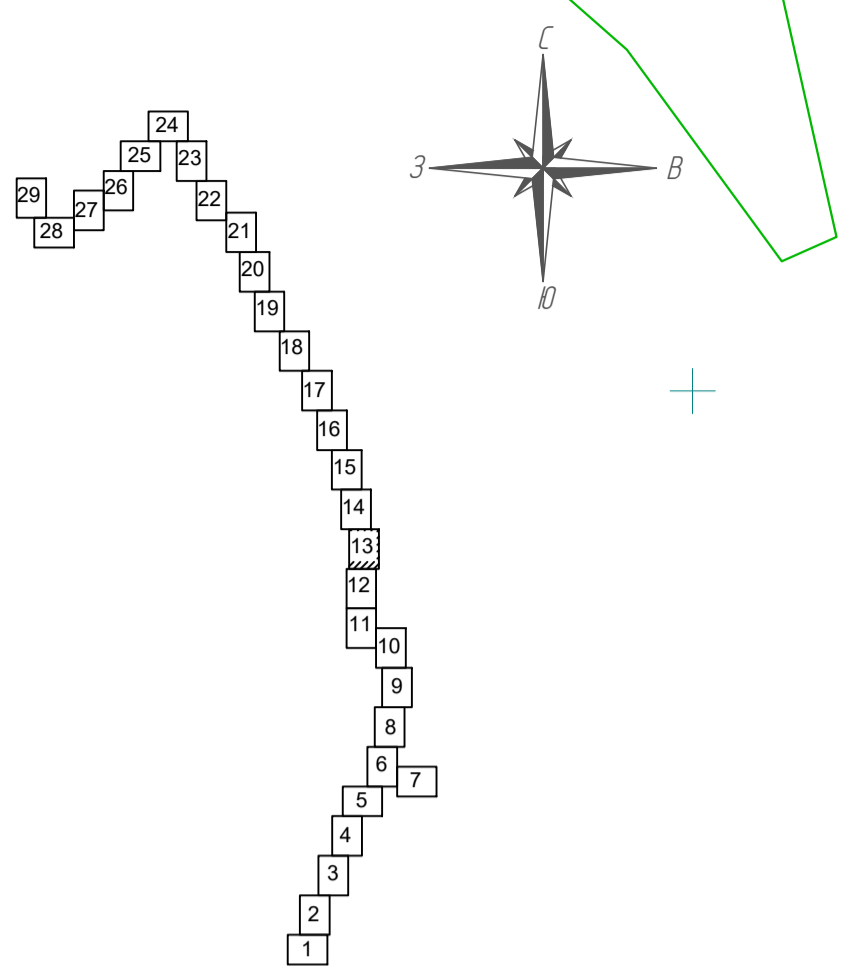
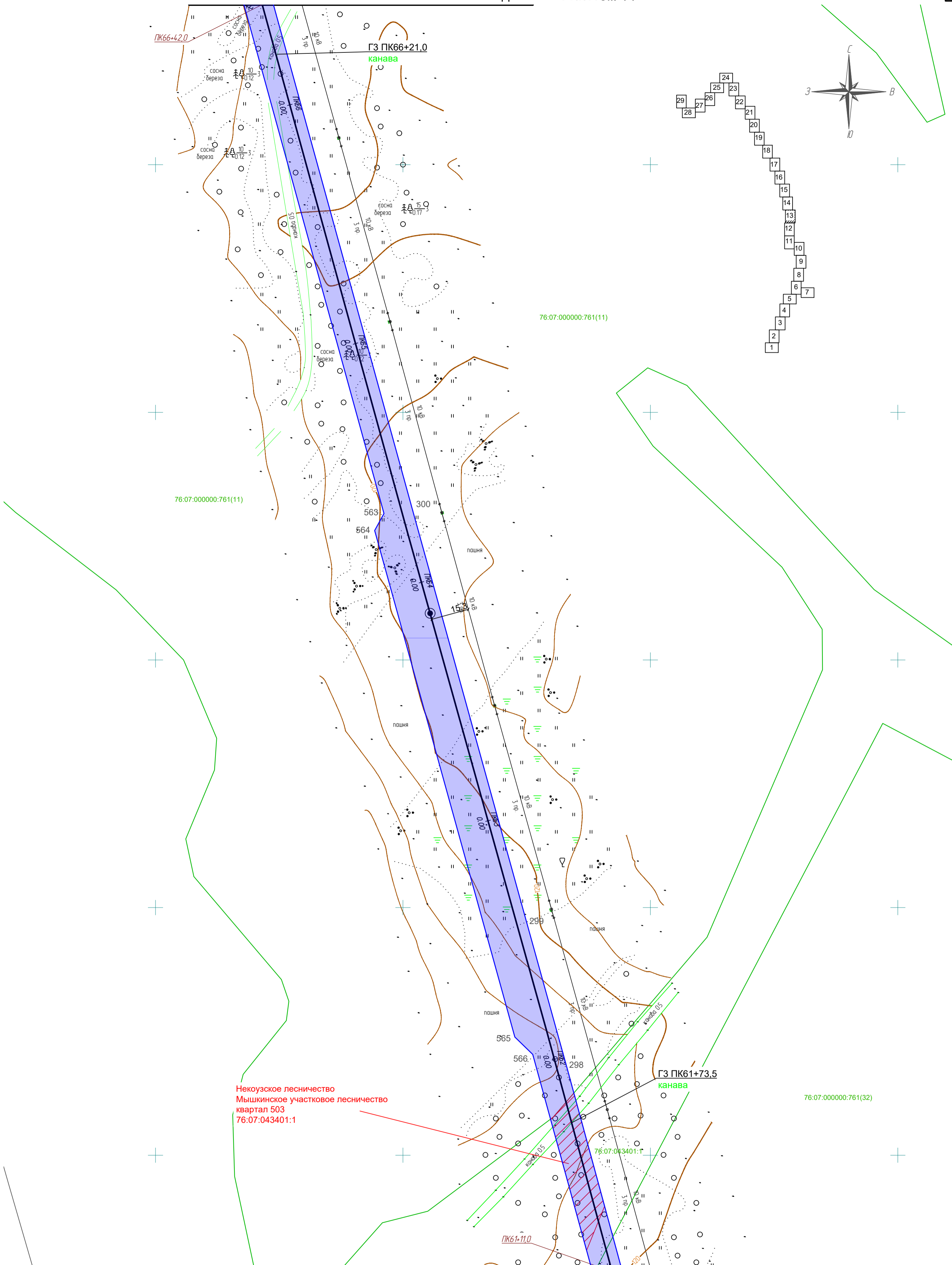
Условные обозначения:

- газопровод высокого давления 2 категории
- граница кадастрового квартала
- границы публичного сервитута, подлежащие установлению на основании п.1 ст.39.37 ЗК РФ
- границы существующих земельных участков
- номер земельного участка по данным государственного кадастра недвижимости
- 3 порядковый номер характерной точки публичного сервитута
- границы публичного сервитута, в пределах земельных участков под автомобильными дорогами
- границы проектируемых лесных участков в пределах полосы отвода

Изм.	Кол.уч.	Лист	Недок	Подпись	Дата
Разраб.		Кулигина		<i>[Signature]</i>	04.22
Проверил.		Ромашихин		<i>[Signature]</i>	04.22
Н.контр.		Ромашихин		<i>[Signature]</i>	04.22
ГИП		Мошкин		<i>[Signature]</i>	04.22

2452.081.П.0/0.1289-ПМТ.1					
Газопровод г. Мышкин – дер. Коптево – дер. Синицыно – пос. Волга Некоузского района с отводом в дер. Тараканово Мышкинского района Ярославской области					
Проект межевания территории			Стадия	Лист	Листов
Чертеж межевания территории М1:1000			П	12	29

Согласовано
 Взам. инв. N
 Подпись и дата
 Инв. N подл.



Некоузское лесничество
Мышкинское участковое лесничество
квартал 503
76:07:043401:1

линия соединения с листом 12

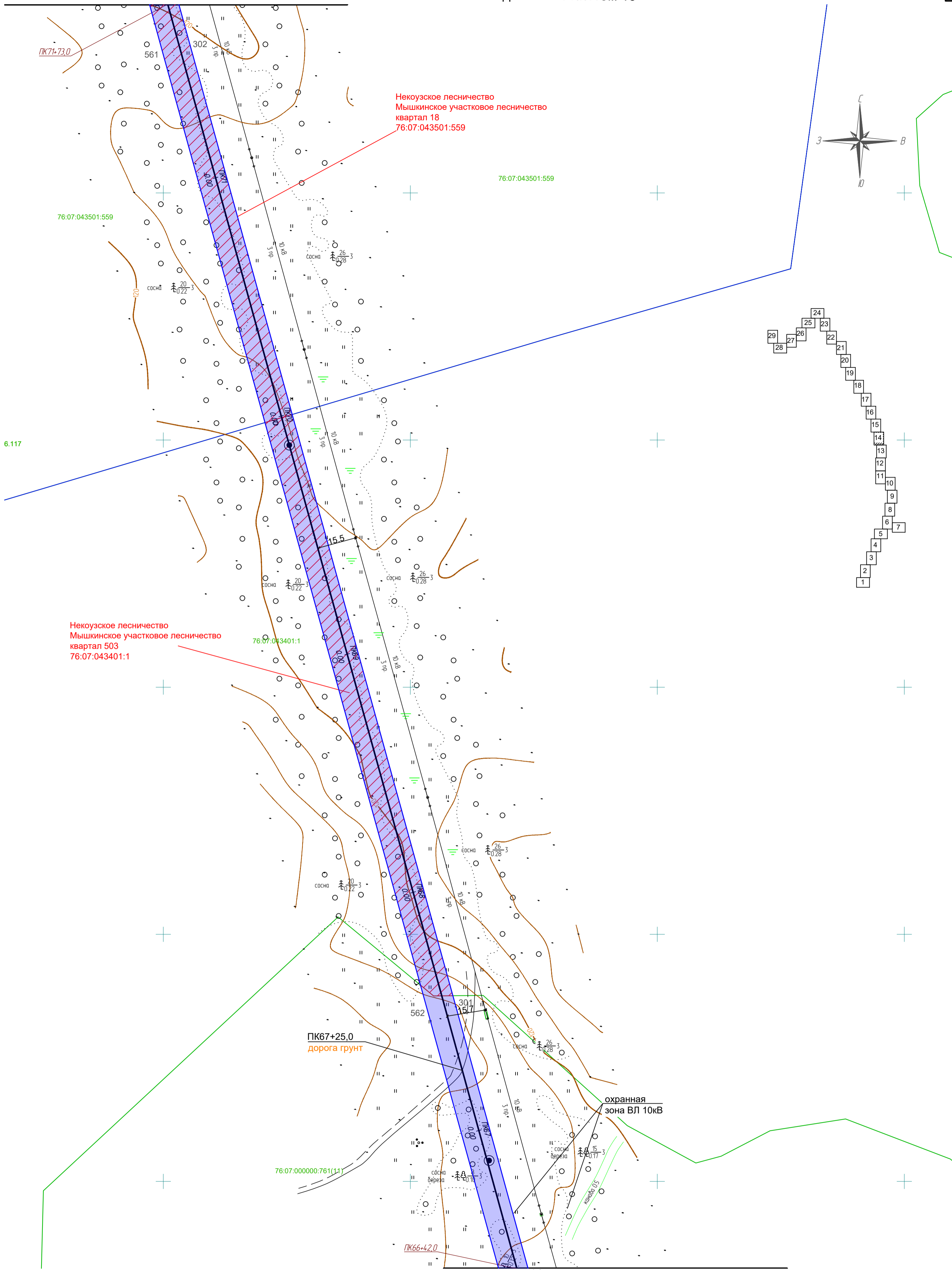
Условные обозначения:

- газопровод высокого давления 2 категории
- граница кадастрового квартала
- границы публичного сервитута, подлежащие установлению на основании п.1 ст.39.37 ЗК РФ
- границы существующих земельных участков
- номер земельного участка по данным государственного кадастра недвижимости
- порядковый номер характерной точки публичного сервитута
- границы публичного сервитута, в пределах земельных участков под автомобильными дорогами
- границы проектируемых лесных участков в пределах полосы отвода

Изм.	Кол.уч.	Лист	Недок	Подпись	Дата
		Разраб.		Кулигина	04.22
		Проверил.		Ромашихин	04.22
		Н.контр.		Ромашихин	04.22
		ГИП		Мошкин	04.22

2452.081.П.0/0.1289-ПМТ.1		
Газопровод г. Мышкин – дер. Коптево – дер. Синицыно – пос. Волга Некоузского района с отводом в дер. Тараканово Мышкинского района Ярославской области		
Проект межевания территории	Стадия	Лист
	П	13
Чертеж межевания территории	Лист	Листов
	13	29
М1:1000		

Согласовано	
Взам. инв. N	
Подпись и дата	
Инв. N подл.	



Некоузское лесничество
Мышкинское участковое лесничество
квартал 18
76:07:043501:559

Некоузское лесничество
Мышкинское участковое лесничество
квартал 503
76:07:043401:1

ПК67+25.0
дорога грунт

охранная
зона ВЛ 10кВ

ЛИНИЯ СОЕДИНЕНИЯ С ЛИСТОМ 13

Условные обозначения:

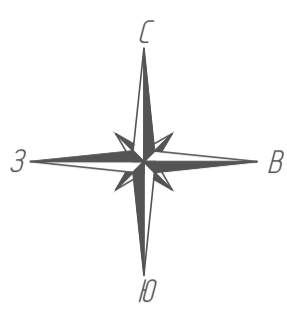
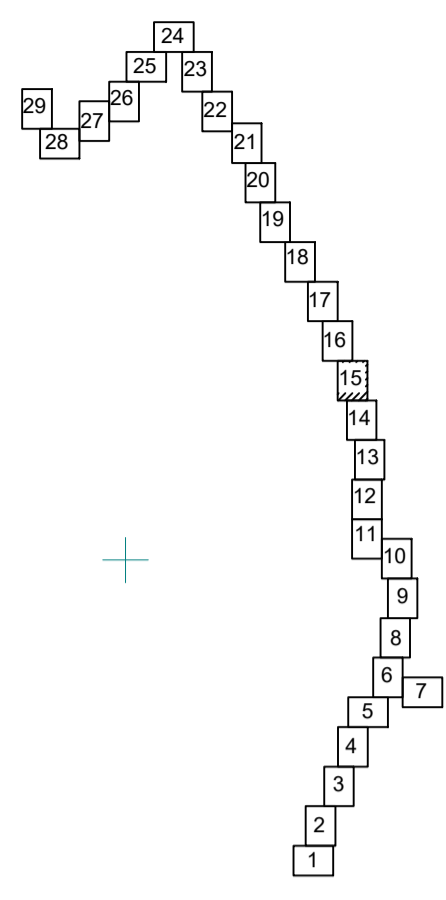
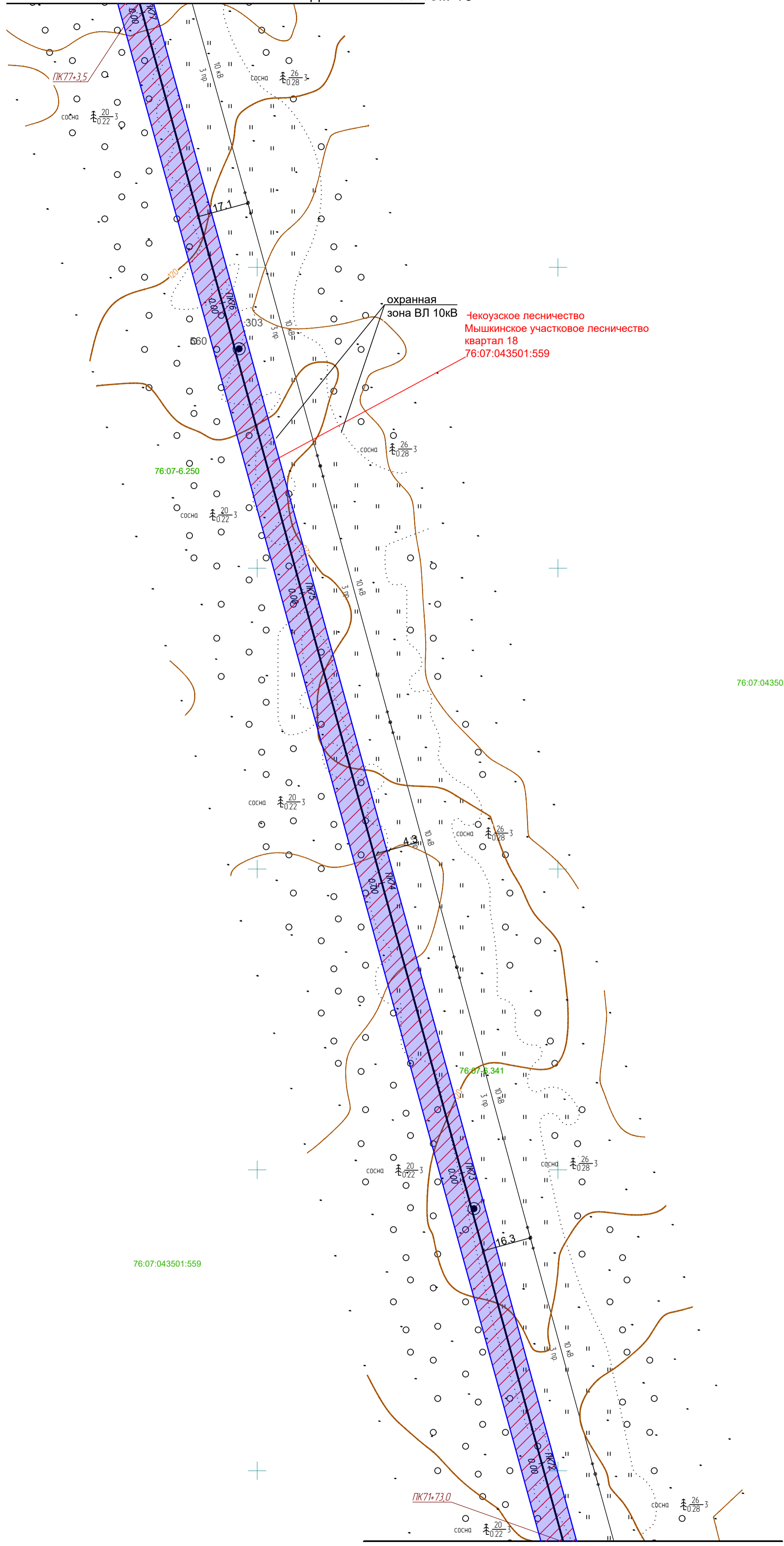
- газопровод высокого давления 2 категории
- граница кадастрового квартала
- границы публичного сервитута, подлежащие установлению на основании п.1 ст.39.37 ЗК РФ
- границы существующих земельных участков
- номер земельного участка по данным государственного кадастра недвижимости
- порядковый номер характерной точки публичного сервитута

- границы публичного сервитута, в пределах земельных участков под автомобильными дорогами
- границы проектируемых лесных участков в пределах полосы отвода

Изм.	Кол.уч.	Лист	Недок	Подпись	Дата
Разраб.		Кулигина			04.22
Проверил.		Ромашихин			04.22
Н.контр.		Ромашихин			04.22
ГИП		Мошкин			04.22

2452.081.П.0/0.1289-ПМТ.1		
Газопровод г. Мышкин – дер. Коптево – дер. Синицыно – пос. Волга Некоузского района с отводом в дер. Тараканово Мышкинского района Ярославской области		
Проект межевания территории	Стадия	Лист
	П	14
Чертеж межевания территории	Листов	29
М1:1000		

Согласовано
 Взам. инв. N
 Подпись и дата
 Инв. N подл.



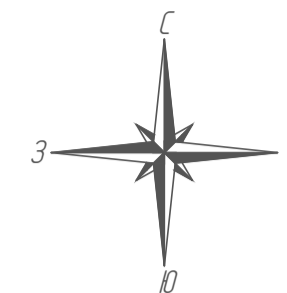
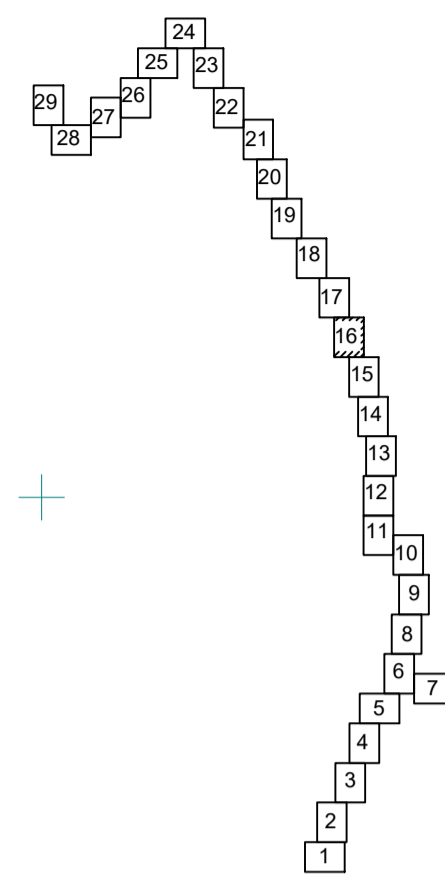
Условные обозначения:

	газопровод высокого давления 2 категории		границы публичного сервитута, в пределах земельных участков под автомобильными дорогами
	граница кадастрового квартала		границы проектируемых лесных участков в пределах полосы отвода
	границы публичного сервитута, подлежащие установлению на основании п.1 ст.39.37 ЗК РФ		
	границы существующих земельных участков		
	номер земельного участка по данным государственного кадастра недвижимости		
	порядковый номер характерной точки публичного сервитута		

2452.081.П.0/0.1289-ПМТ.1					
Газопровод г. Мышкин – дер. Коптево – дер. Синицыно – пос. Волга Некоузского района с отводом в дер. Тараканово Мышкинского района Ярославской области					
Изм.	Кол.уч.	Лист	Недок	Подпись	Дата
Разраб.		Кулигина			04.22
Проверил.		Ромашихин			04.22
Н.контр.		Ромашихин			04.22
ГИП		Мошкин			04.22
Проект межевания территории			Стадия	Лист	Листов
			П	15	29
Чертеж межевания территории М1:1000					

Согласовано	
Взам. инв. N	
Подпись и дата	
Инв. N подл.	

ПК82+34,5



76:07:043501:559

76:07:043501:559







Некоузское лесничество
Мышкинское участковое лесничество
квартал 18
76:07:043501:559



76:07:8.289

ПК77+3,5


линия соединения с листом 15

Условные обозначения:

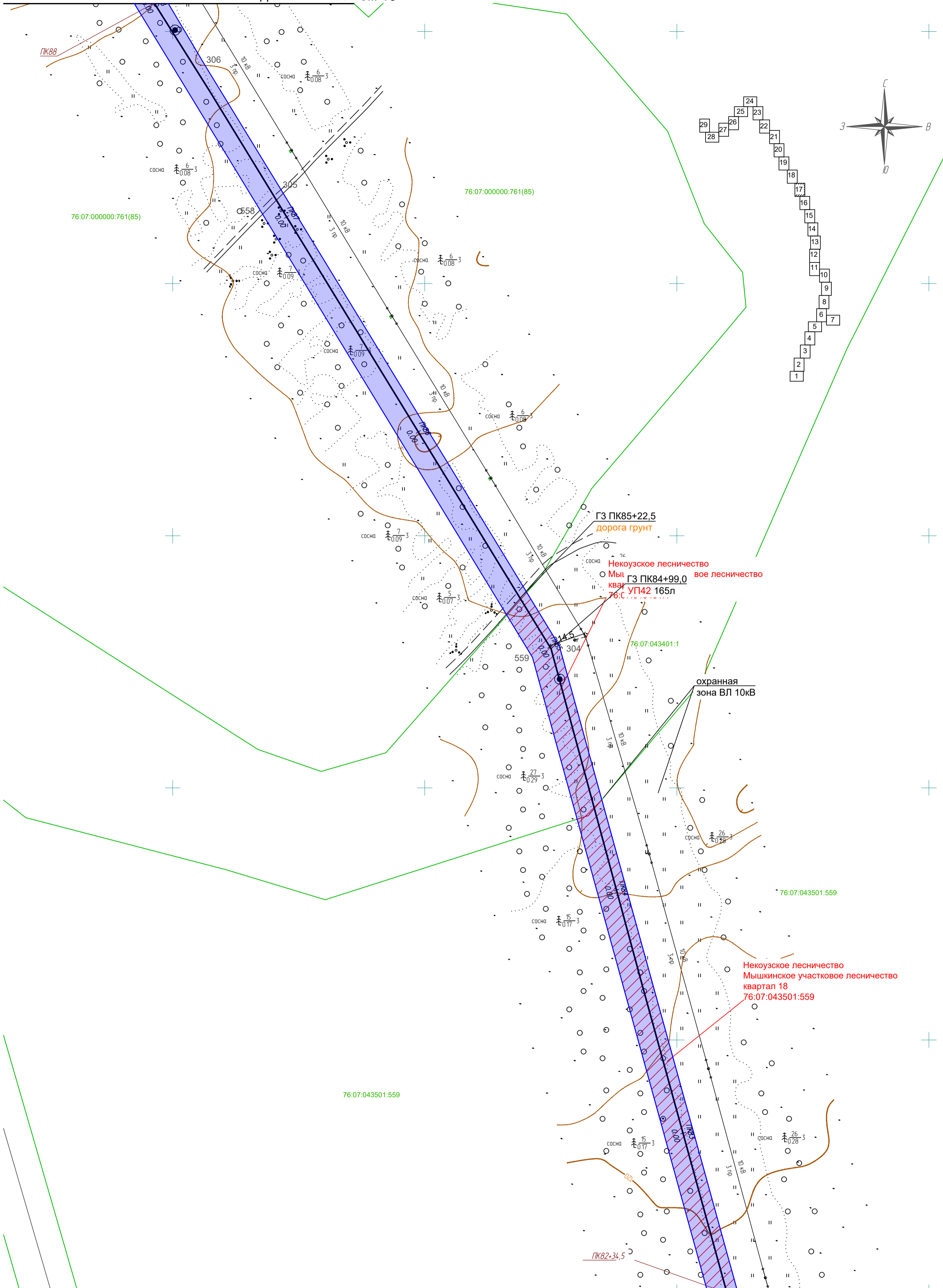
-  газопровод высокого давления 2 категории
-  граница кадастрового квартала
-  границы публичного сервитута, подлежащие установлению на основании п.1 ст.39.37 ЗК РФ
-  границы существующих земельных участков
-  номер земельного участка по данным государственного кадастра недвижимости
-  порядковый номер характерной точки публичного сервитута

-  границы публичного сервитута, в пределах земельных участков под автомобильными дорогами
-  границы проектируемых лесных участков в пределах полосы отвода

Изм.	Кол.уч.	Лист	Недок	Подпись	Дата
		Кулигина			04.22
		Ромашихин			04.22
		Ромашихин			04.22
		Мошкин			04.22


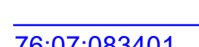




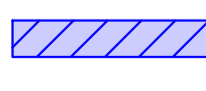
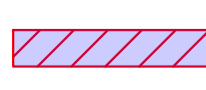
2452.081.П.0/0.1289-ПМТ.1		
Газопровод г. Мышкин – дер. Коптево – дер. Синицыно – пос. Волга Некоузского района с отводом в дер. Тараканово Мышкинского района Ярославской области		
Проект межевания территории	Стадия	Лист
	П	16
Чертеж межевания территории	Лист	Листов
	16	29
М1:1000		 РЕГИОН ГАЗ






Согласовано	
Взам. инв. N	
Подпись и дата	
Инв. N подл.	



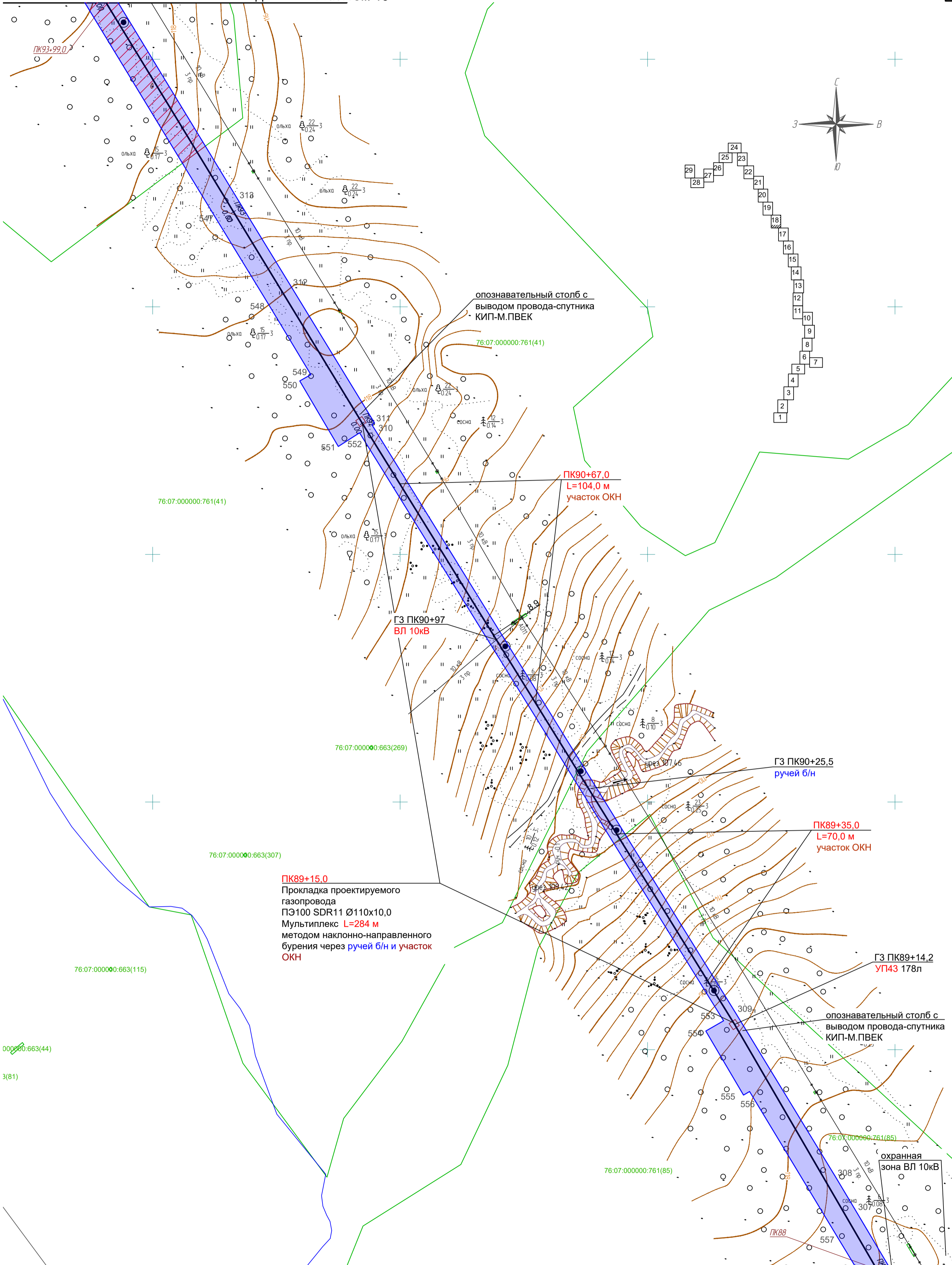
линия соединения с листом 16

Условные обозначения:

-  газопровод высокого давления 2 категории
-  граница кадастрового квартала
-  границы публичного сервитута, подлежащие установлению на основании п.1 ст.39.37 ЗК РФ
-  границы существующих земельных участков
-  номер земельного участка по данным государственного кадастра недвижимости
-  порядковый номер характерной точки публичного сервитута
-  границы публичного сервитута, в пределах земельных участков под автомобильными дорогами
-  границы проектируемых лесных участков в пределах полосы отвода

					2452.081.П.0/0.1289-ПМТ.1				
					Газопровод г. Мышкин – дер. Коптево – дер. Синицыно – пос. Волга Неоузского района с отводом в дер. Тараканово Мышкинского района Ярославской области				
Изм.	Кол.уч.	Лист	Недок	Подпись	Дата	Проект межевания территории	Стадия	Лист	Листов
Разраб.		Кулигина			04.22		П	17	29
Проверил.		Ромашихин			04.22	Чертеж межевания территории М1:1000			
Н.контр.		Ромашихин			04.22				
ГИП		Мошкин			04.22				

Инв. N подл. | Подпись и дата | Взам. инв. N | Согласовано



ЛИНИЯ СОЕДИНЕНИЯ С ЛИСТОМ 17

- Условные обозначения:**
- газопровод высокого давления 2 категории
 - граница кадастрового квартала
 - границы публичного сервитута, подлежащие установлению на основании п.1 ст.39.37 ЗК РФ
 - границы существующих земельных участков
 - номер земельного участка по данным государственного кадастра недвижимости
 - порядковый номер характерной точки публичного сервитута
 - границы публичного сервитута, в пределах земельных участков под автомобильными дорогами
 - границы проектируемых лесных участков в пределах полосы отвода

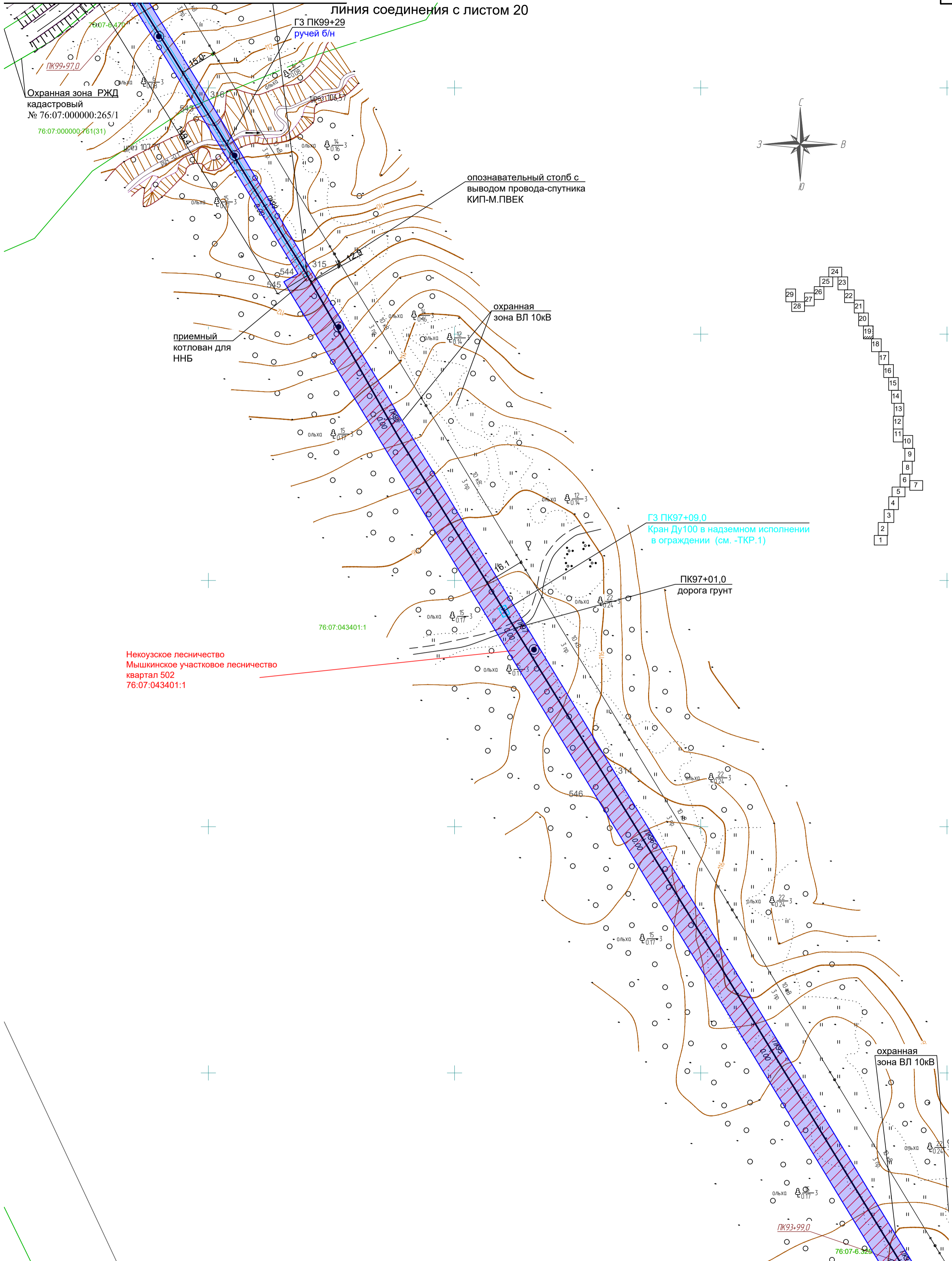
Изм.	Кол.уч.	Лист	Недок	Подпись	Дата
		Кулигина		<i>[Signature]</i>	04.22
		Ромашихин		<i>[Signature]</i>	04.22
		Ромашихин		<i>[Signature]</i>	04.22
		Мошкин		<i>[Signature]</i>	04.22

2452.081.П.0/0.1289-ПМТ.1		
Газопровод г. Мышкин – дер. Коптево – дер. Синицыно – пос. Волга Некоузского района с отводом в дер. Тараканово Мышкинского района Ярославской области		
Проект межевания территории	Стадия	Лист
	П	18
Чертеж межевания территории	Лист	Листов
М1:1000	18	29



Инв. N подл. | Подпись и дата | Взам. инв. N | Согласовано

линия соединения с листом 20



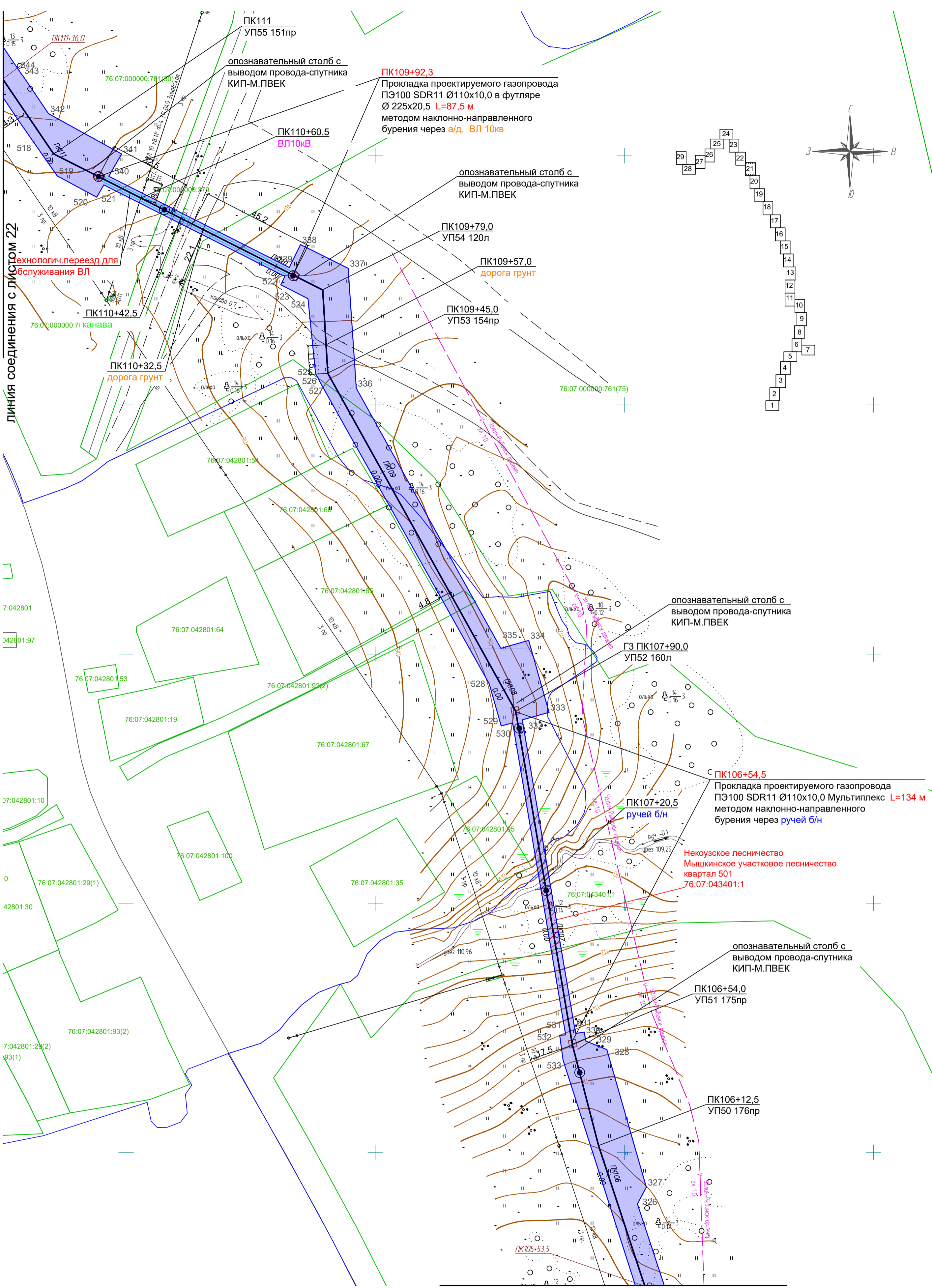
линия соединения с листом 18

Условные обозначения:

- газопровод высокого давления 2 категории
- границы публичного сервитута, в пределах земельных участков под автомобильными дорогами
- граница кадастрового квартала
- границы публичного сервитута, подлежащие установлению на основании п.1 ст.39.37 ЗК РФ
- границы проектируемых лесных участков в пределах полосы отвода
- границы существующих земельных участков
- номер земельного участка по данным государственного кадастра недвижимости
- порядковый номер характерной точки публичного сервитута

					2452.081.П.0/0.1289-ПМТ.1				
					Газопровод г. Мышкин – дер. Коптево – дер. Синицыно – пос. Волга Некоузского района с отводом в дер. Тараканово Мышкинского района Ярославской области				
Изм.	Кол.уч.	Лист	Недок	Подпись	Дата	Проект межевания территории	Стадия	Лист	Листов
Разраб.		Кулигина		<i>[Signature]</i>	04.22		П	19	29
Проверил.		Ромашихин		<i>[Signature]</i>	04.22	Чертеж межевания территории М1:1000			
Н.контр.		Ромашихин		<i>[Signature]</i>	04.22				
ГИП		Мошкин		<i>[Signature]</i>	04.22				

Согласовано	
Взам. инв. N	
Подпись и дата	
Инв. N подл.	



линия соединения с листом 22

линия соединения с листом 20

Условные обозначения:

- газопровод высокого давления 2 категории
- граница кадастрового квартала
- границы публичного сервитута, подлежащие установлению на основании п.1 ст.39.37 ЗК РФ
- границы существующих земельных участков
- номер земельного участка по данным государственного кадастра недвижимости
- порядковый номер характерной точки публичного сервитута
- границы публичного сервитута, в пределах земельных участков под автомобильными дорогами
- границы проектируемых лесных участков в пределах полосы отвода

Изм.	Кол.уч.	Лист	Недоч.	Подпись	Дата
		Разраб.		Кулигина	04.22
		Проверил.		Ромашихин	04.22
		Н.контр.		Ромашихин	04.22
		ГИП		Мошкин	04.22

2452.081.П.0/0.1289-ПМТ.1

Газопровод г. Мышкин – дер. Коптево – дер. Синицыно – пос. Волга Некоузского района с отводом в дер. Тараканово Мышкинского района Ярославской области

Проект межевания территории	Стадия	Лист	Листов
	П	21	29

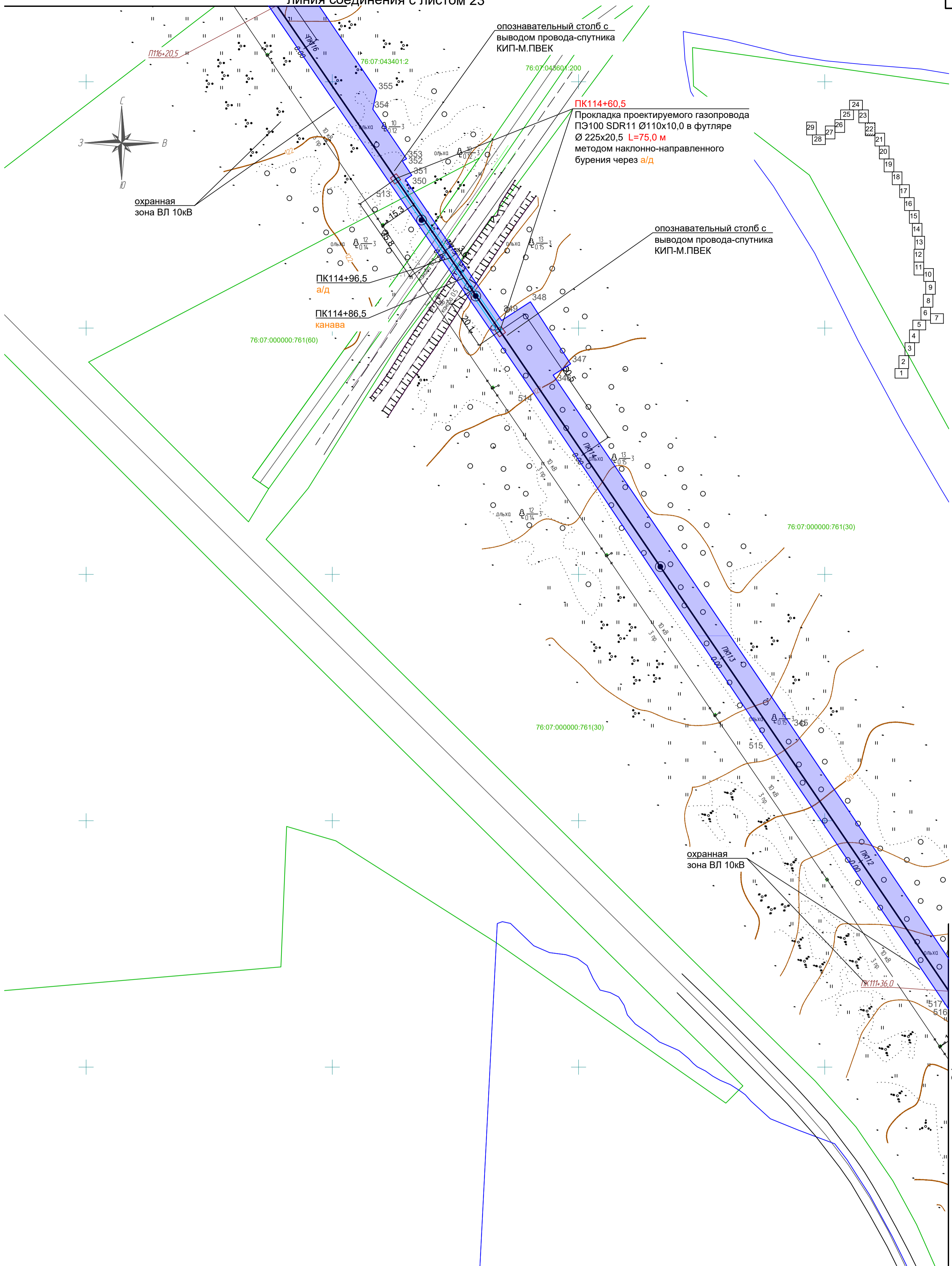
Чертеж межевания территории М1:1000

Согласовано

Взам. инв. N

Подпись и дата

Инв. N подл.



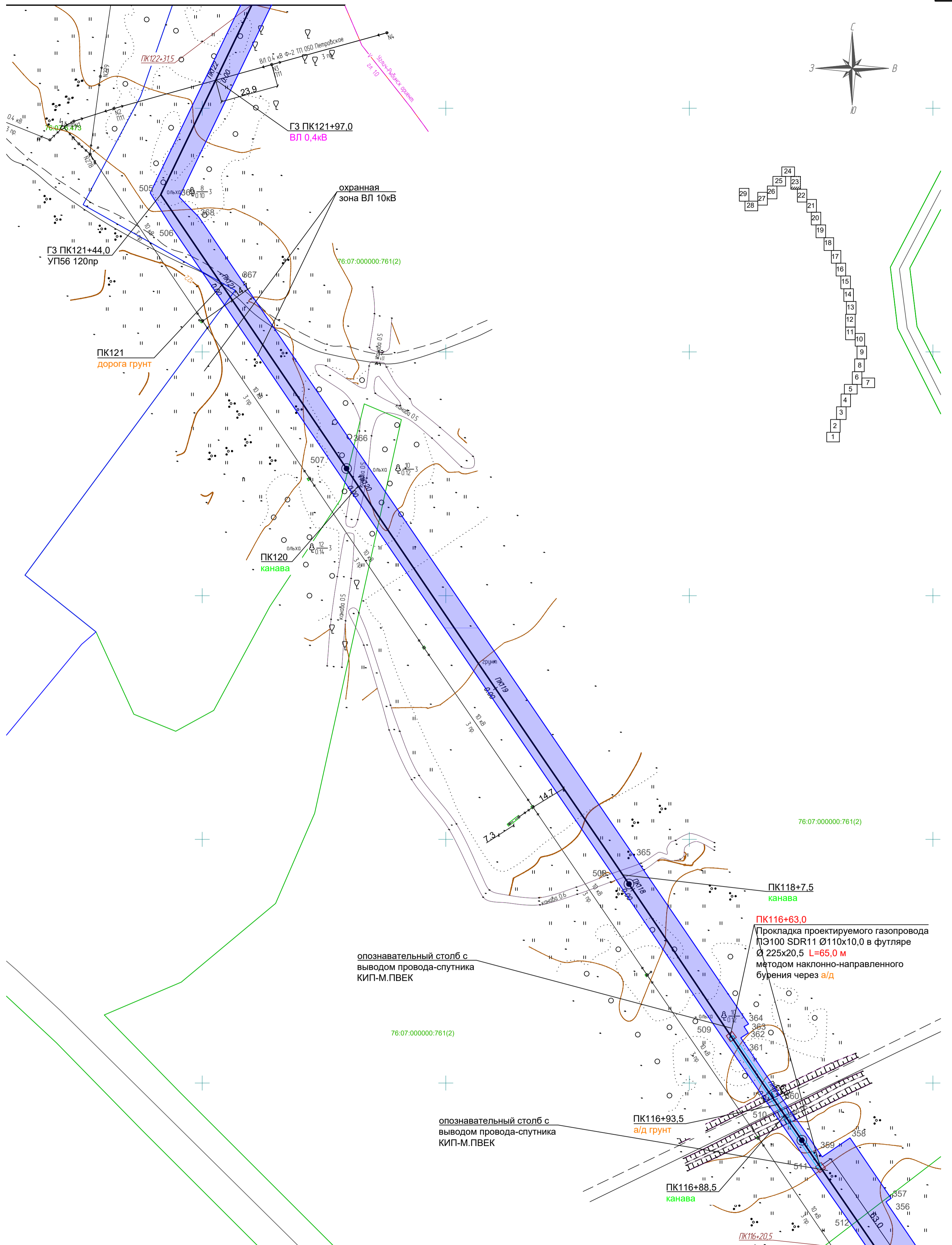
Согласовано
Взам. инв. N
Подпись и дата
Инв. N подл.

- Условные обозначения:**
- газопровод высокого давления 2 категории
 - граница кадастрового квартала
 - границы публичного сервитута, подлежащие установлению на основании п.1 ст.39.37 ЗК РФ
 - границы существующих земельных участков
 - номер земельного участка по данным государственного кадастра недвижимости
 - порядковый номер характерной точки публичного сервитута
 - границы публичного сервитута, в пределах земельных участков под автомобильными дорогами
 - границы проектируемых лесных участков в пределах полосы отвода

Изм.	Кол.уч.	Лист	Недоч.	Подпись	Дата
Разраб.		Кулигина		<i>[Signature]</i>	04.22
Проверил.		Ромашихин		<i>[Signature]</i>	04.22
Н.контр.		Ромашихин		<i>[Signature]</i>	04.22
ГИП		Мошкин		<i>[Signature]</i>	04.22

2452.081.П.0/0.1289-ПМТ.1			
Газопровод г. Мышкин – дер. Коптево – дер. Синицыно – пос. Волга Некоузского района с отводом в дер. Тараканово Мышкинского района Ярославской области			
Проект межевания территории	Стадия	Лист	Листов
	П	22	29
Чертеж межевания территории М1:1000			

ЛИНИЯ СОЕДИНЕНИЯ С ЛИСТОМ 21



Согласовано
 Взам. инв. N
 Подпись и дата
 Инв. N подл.

Условные обозначения:

	газопровод высокого давления 2 категории		границы публичного сервитута, в пределах земельных участков под автомобильными дорогами
	граница кадастрового квартала		границы проектируемых лесных участков в пределах полосы отвода
	границы публичного сервитута, подлежащие установлению на основании п.1 ст.39.37 ЗК РФ		
	границы существующих земельных участков		
	номер земельного участка по данным государственного кадастра недвижимости		
	порядковый номер характерной точки публичного сервитута		

Изм.	Кол.уч.	Лист	Недок	Подпись	Дата
		Разраб.		Кулигина	04.22
		Проверил.		Ромашихин	04.22
		Н.контр.		Ромашихин	04.22
		ГИП		Мошкин	04.22

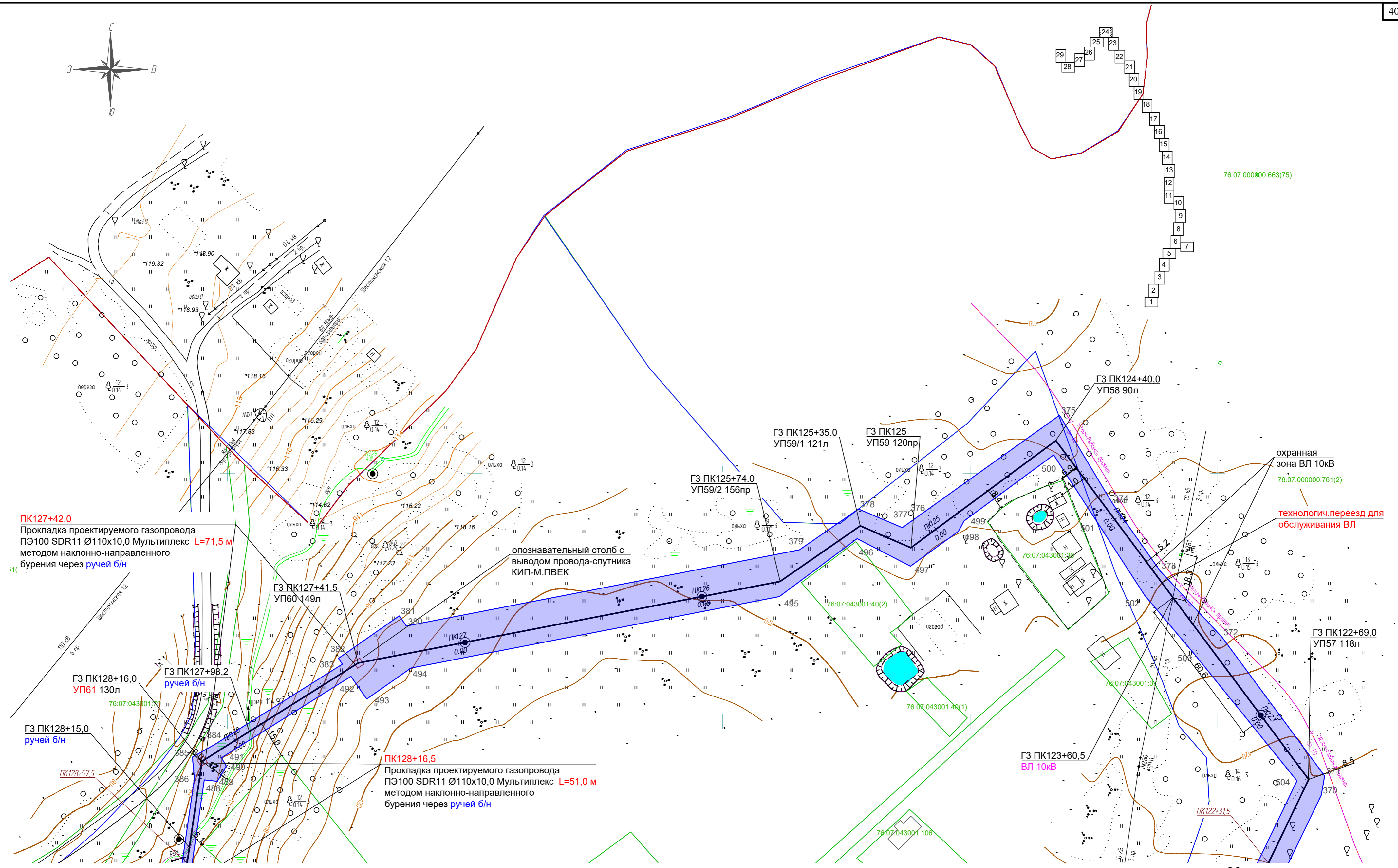
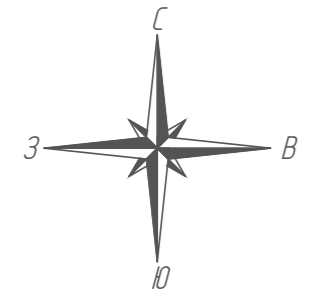
линия соединения с листом 22

2452.081.П.0/0.1289-ПМТ.1

Газопровод г. Мышкин – дер. Коптево – дер. Синицыно – пос. Волга Некоузского района с отводом в дер. Тараканово Мышкинского района Ярославской области

Проект межевания территории	Стадия	Лист	Листов
	П	23	29

Чертеж межевания территории М1:1000



ПК127+42.0
 Прокладка проектируемого газопровода ПЭ100 SDR11 Ø110x10,0 Мультиплекс L=71,5 м методом наклонно-направленного бурения через ручей б/н

ГЗ ПК127+41.5
 УП60 149л

опознавательный столб с выводом провода-спутника КИП-М.ПВЕК

ПК128+16.5
 Прокладка проектируемого газопровода ПЭ100 SDR11 Ø110x10,0 Мультиплекс L=51,0 м методом наклонно-направленного бурения через ручей б/н

ГЗ ПК128+16.0
 УП61 130л

ГЗ ПК128+15.0
 ручей б/н

ГЗ ПК123+60.5
 ВЛ 10кВ

охранная зона ВЛ 10кВ
 76:07:000000:761(2)

технологич.переезд для обслуживания ВЛ

ГЗ ПК122+69.0
 УП57 118л

Условные обозначения: **ЛИНИЯ СОЕДИНЕНИЯ С ЛИСТОМ 25**

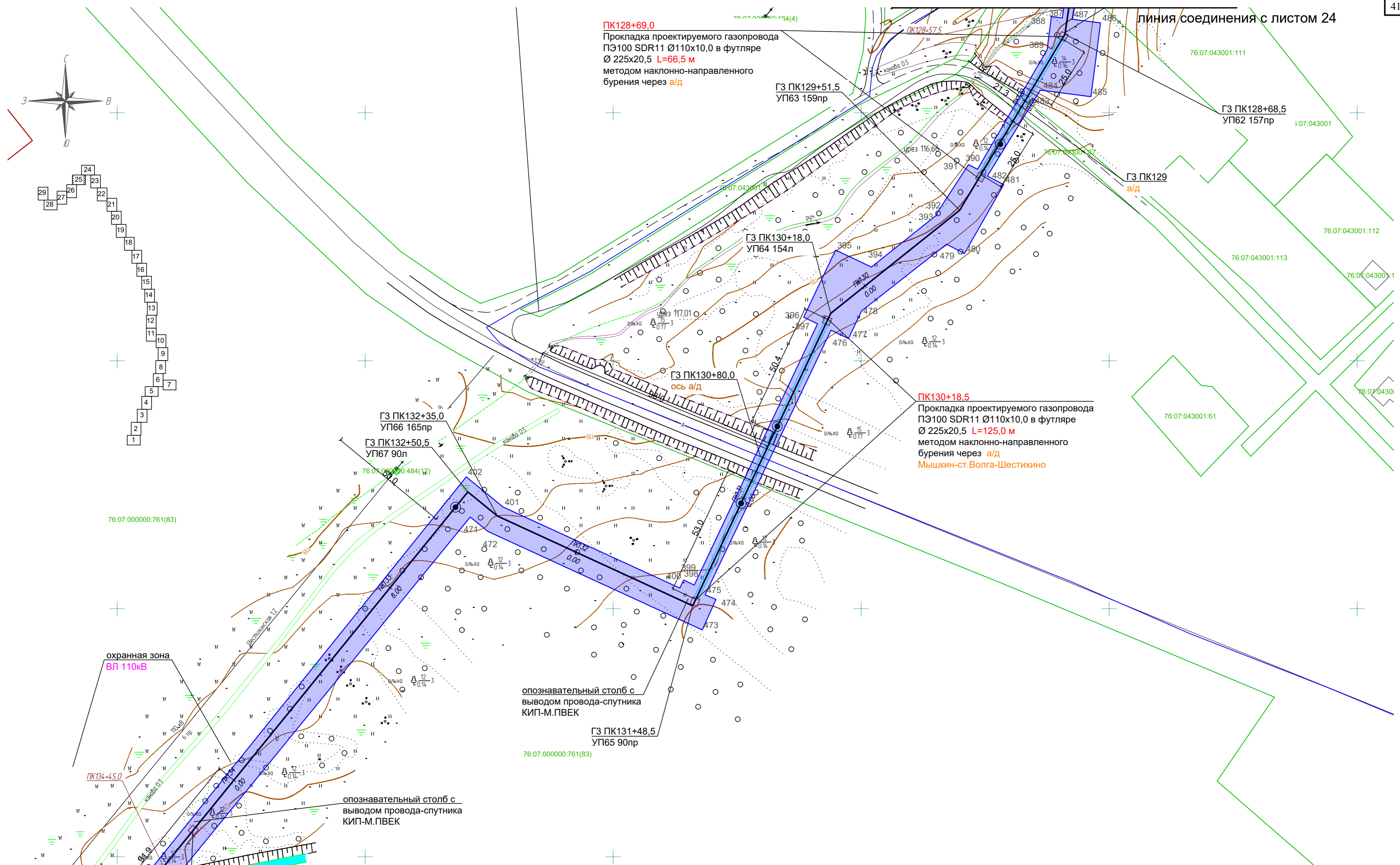
- газопровод высокого давления 2 категории
- граница кадастрового квартала
- границы публичного сервитута, подлежащие установлению на основании п.1 ст.39.37 ЗК РФ
- границы проектируемых лесных участков в пределах полосы отвода
- границы существующих земельных участков
- границы проектируемых лесных участков в пределах полосы отвода
- номер земельного участка по данным государственного кадастра недвижимости
- границы публичного сервитута, в пределах земельных участков под автомобильными дорогами
- 76:07:083401:3
- 76:07:083401:3
- > 3
- порядковый номер характерной точки публичного сервитута

ЛИНИЯ СОЕДИНЕНИЯ С ЛИСТОМ 23

					2452.081.П.0/0.1289-ПМТ.1				
					Газопровод г. Мышкин – дер. Коптево – дер. Синицыно – пос. Волга Некоузского района с отводом в дер. Тараканово Мышкинского района Ярославской области				
Изм.	Кол.уч.	Лист	Недок.	Подпись	Дата	Проект межевания территории	Стадия	Лист	Листов
Разраб.		Кулигина			04.22		П	24	29
Проверил.		Ромашихин			04.22	Чертеж межевания территории М1:1000			
Н.контр.		Ромашихин			04.22				
ГИП		Мошкин			04.22				



Согласовано
 Взам. инв. N
 Подпись и дата
 Инв. N подл.



ПК128+69.0
 Прокладка проектируемого газопровода
 ПЭ100 SDR11 Ø110x10,0 в футляре
 Ø 225x20,5 L=66,5 м
 методом наклонно-направленного
 бурения через а/д

ПК130+18,5
 Прокладка проектируемого газопровода
 ПЭ100 SDR11 Ø110x10,0 в футляре
 Ø 225x20,5 L=125,0 м
 методом наклонно-направленного
 бурения через а/д
 Мышкин-ст.Волга-Шестихино

линия соединения с листом 24

линия соединения с листом 26

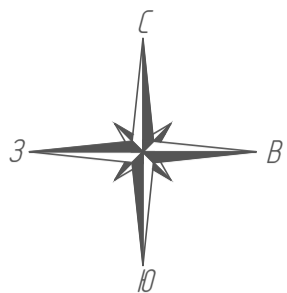
Условные обозначения:

- газопровод высокого давления 2 категории
- граница кадастрового квартала
- границы публичного сервитута, подлежащие установлению на основании п.1 ст.39.37 ЗК РФ
- границы существующих земельных участков
- номер земельного участка по данным государственного кадастра недвижимости
- порядковый номер характерной точки публичного сервитута
- границы публичного сервитута, в пределах земельных участков под автомобильными дорогами
- границы проектируемых лесных участков в пределах полосы отвода

2452.081.П.0/0.1289-ПМТ.1					
Газопровод г. Мышкин – дер. Коптево – дер. Синицыно – пос. Волга Некоузского района с отводом в дер. Тараканово Мышкинского района Ярославской области					
Изм.	Кол.уч.	Лист	Недок.	Подпись	Дата
Разраб.		Кулигина			04.22
Проверил.		Ромашихин			04.22
Н.контр.		Ромашихин			04.22
ГИП		Мошкин			04.22
Проект межевания территории					
Стадия	Лист	Листов			
П	25	29			
Чертеж межевания территории М1:1000					



Согласовано
 Взам. инв. N
 Подпись и дата
 Инв. N подл.



технологич.переезд для обслуживания ВЛ

ПК134+26,5

Прокладка проектируемого газопровода ПЭ100 SDR11 Ø110x10,0 Мультиплекс L=86,0 м методом наклонно-направленного бурения через заболоченный участок канавы

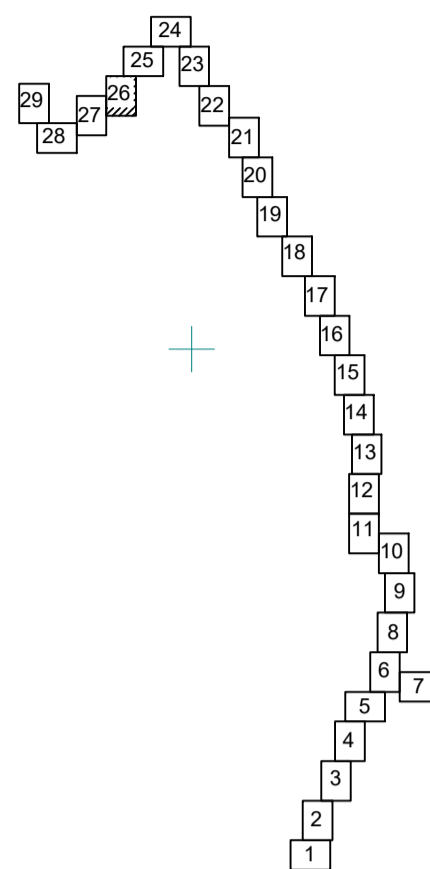
ГЗ ПК134+57,5
канавы

опознавательный столб с выводом провода-спутника КИП-М.ПВЕК

ГЗ ПК134+92,0
ВЛ 10кВ

76:07:000000:761(83)

76:07:000000:761(83)



Охранная зона ВЛ110кВ
кадастровый № 76:07:000000:761(1)

опознавательный столб с выводом провода-спутника КИП-М.ПВЕК

ГЗ ПК138+11,5
канавы

ГЗ ПК137+54,5
Кран Ду100 в надземном исполнении в ограждении (см. -ТКР.1)

приемный котлован для ННБ

ГЗ ПК138+23,0;
ПК138+32,5
ось РЖД

ПК137+69,5
Прокладка проектируемого газопровода ПЭ100 SDR11 Ø110x10,0 в футляре Ø 225x20,5 L=122,0 м методом наклонно-направленного бурения через железную дорогу

76:07:000000:265(1)

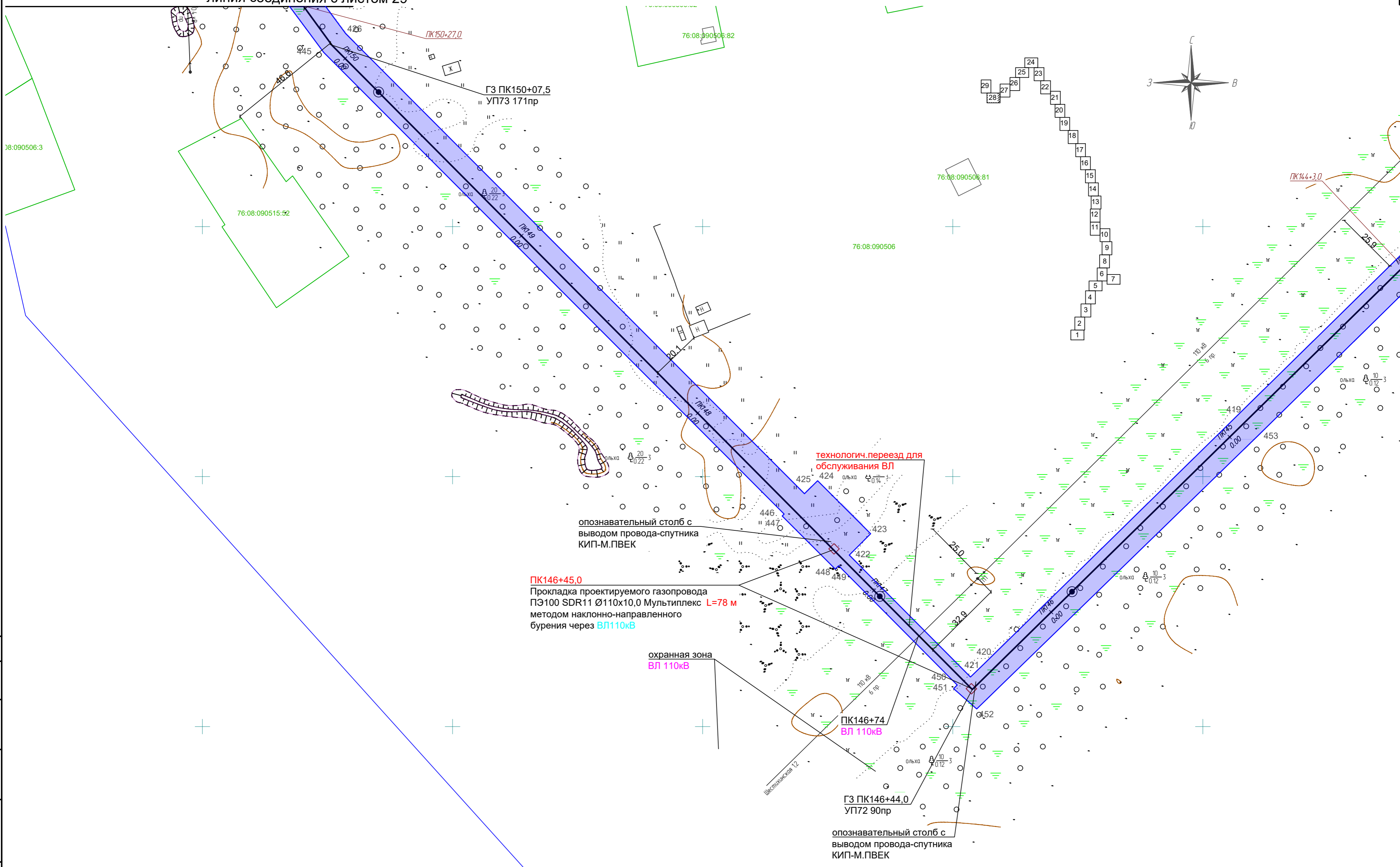
линия соединения с листом 27

Условные обозначения:

- газопровод высокого давления 2 категории
- граница кадастрового квартала
- границы публичного сервитута, подлежащие установлению на основании п.1 ст.39.37 ЗК РФ
- границы существующих земельных участков
- номер земельного участка по данным государственного кадастра недвижимости
- порядковый номер характерной точки публичного сервитута
- границы публичного сервитута, в пределах земельных участков под автомобильными дорогами
- границы проектируемых лесных участков в пределах полосы отвода

					2452.081.П.0/0.1289-ПМТ.1				
					Газопровод г. Мышкин – дер. Коптево – дер. Синицыно – пос. Волга Некоузского района с отводом в дер. Тараканово Мышкинского района Ярославской области				
Изм.	Кол.уч.	Лист	Недок	Подпись	Дата	Проект межевания территории	Стадия	Лист	Листов
Разраб.		Кулигина			04.22		П	26	29
Проверил.		Ромашихин			04.22	Чертеж межевания территории М1:1000			
Н.контр.		Ромашихин			04.22				
ГИП		Мошкин			04.22				

Согласовано
Взам. инв. N
Подпись и дата
Инв. N подл.



ПК146+45,0
 Прокладка проектируемого газопровода
 ПЭ100 SDR11 Ø110x10,0 Мультиплекс L=78 м
 методом наклонно-направленного бурения через ВЛ110кВ

охранная зона
 ВЛ 110кВ

ПК146+74
 ВЛ 110кВ

ГЗ ПК146+44,0
 УП72 90пр

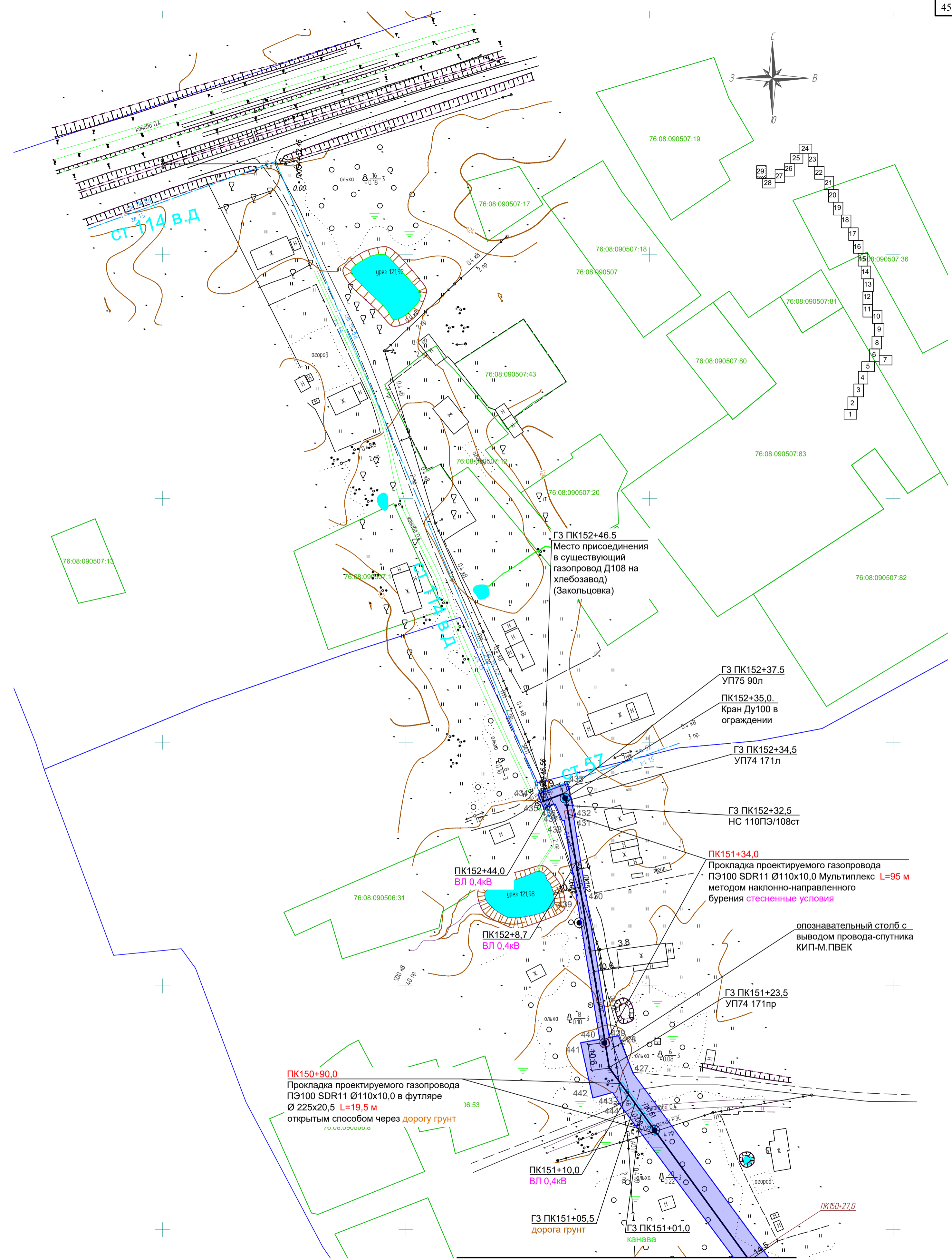
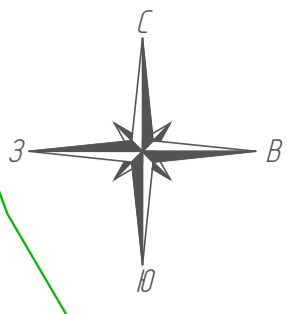
опознавательный столб с
 выводом провода-спутника
 КИП-М.ПВЕК

опознавательный столб с
 выводом провода-спутника
 КИП-М.ПВЕК

- Условные обозначения:**
- газопровод высокого давления 2 категории
 - граница кадастрового квартала
 - границы публичного сервитута, подлежащие установлению на основании п.1 ст.39.37 ЗК РФ
 - границы существующих земельных участков
 - границы публичного сервитута, в пределах земельных участков под автомобильными дорогами
 - границы проектируемых лесных участков в пределах полосы отвода
 - 76:07:083401** номер земельного участка по данным государственного кадастра недвижимости
 - 76:07:083401:3** порядковый номер характерной точки публичного сервитута
 - > 3

					2452.081.П.0/0.1289-ПМТ.1				
					Газопровод г. Мышкин – дер. Коптево – дер. Синицыно – пос. Волга Некоузского района с отводом в дер. Тараканово Мышкинского района Ярославской области				
Изм.	Кол.уч.	Лист	Недок.	Подпись	Дата	Проект межевания территории	Стадия	Лист	Листов
Разраб.		Кулигина			04.22		П	28	29
Проверил.		Ромашихин			04.22	Чертеж межевания территории М1:1000			
Н.контр.		Ромашихин			04.22				
ГИП		Мошкин			04.22				

Согласовано
 Взам. инв. N
 Подпись и дата
 Инв. N подл.



ГЗ ПК152+46.5
Место присоединения
в существующий
газопровод Д108 на
хлебозавод
(Закольцовка)

ГЗ ПК152+37.5
УП75 90л
ПК152+35.0
Кран Ду100 в
ограждении

ГЗ ПК152+34.5
УП74 171л

ГЗ ПК152+32.5
НС 110ПЭ/108ст

ПК151+34.0
Прокладка проектируемого газопровода
ПЭ100 SDR11 Ø110x10,0 Мультиплекс L=95 м
методом наклонно-направленного
бурения стесненные условия

опознавательный столб с
выводом провода-спутника
КИП-М.ПВЕК

ГЗ ПК151+23.5
УП74 171пр

ПК150+90.0
Прокладка проектируемого газопровода
ПЭ100 SDR11 Ø110x10,0 в футляре
Ø 225x20,5 L=19,5 м
открытым способом через дорогу грунт

ПК151+10.0
ВЛ 0,4кВ

ГЗ ПК151+05,5
дорога грунт

ГЗ ПК151+01.0
канава

ПК150-27.0

линия соединения с листом 28

Согласовано
Взам. инв. N
Подпись и дата
Инв. N подл.

Условные обозначения:

- газопровод высокого давления 2 категории
- граница кадастрового квартала
- границы публичного сервитута, подлежащие установлению на основании п.1 ст.39.37 ЗК РФ
- границы существующих земельных участков
- номер земельного участка по данным государственного кадастра недвижимости
- порядковый номер характерной точки публичного сервитута
- границы публичного сервитута, в пределах земельных участков под автомобильными дорогами
- границы проектируемых лесных участков в пределах полосы отвода

2452.081.П.0/0.1289-ПМТ.1					
Газопровод г. Мышкин – дер. Коптево – дер. Синицыно – пос. Волга Некоузского района с отводом в дер. Тараканово Мышкинского района Ярославской области					
Изм.	Кол.уч.	Лист	Недок	Подпись	Дата
Разраб.		Кулигина			04.22
Проверил.		Ромашихин			04.22
Н.контр.		Ромашихин			04.22
ГИП		Мошкин			04.22
Проект межевания территории			Стадия	Лист	Листов
			П	29	29
Чертеж межевания территории М1:1000					



**ДЕПАРТАМЕНТ ЖИЛИЩНО-КОММУНАЛЬНОГО
ХОЗЯЙСТВА, ЭНЕРГЕТИКИ И РЕГУЛИРОВАНИЯ ТАРИФОВ
ЯРОСЛАВСКОЙ ОБЛАСТИ**

П Р И К А З

от 18.02.2022 № 28
г. Ярославль

О подготовке проекта планировки и проекта межевания территории для строительства линейного объекта – «Газопровод г. Мышкин – дер. Коптево – дер. Синицыно – пос. Волга Некоузского района с отводом в дер. Тараканово Мышкинского района Ярославской области».

В соответствии со статьей 45 Градостроительного кодекса Российской Федерации, частью 4 статьи 7 Закона Ярославской области от 11 октября 2006 года № 66-з «О градостроительной деятельности на территории Ярославской области», Административного регламента, утвержденного приказом департамента жилищно-коммунального хозяйства, энергетики и регулирования тарифов Ярославской области от 31.07.2019 № 280 «Об утверждении Административного регламента предоставления государственной услуги по принятию решений о подготовке, об утверждении документации по планировке территории, которая предусматривает размещение объектов коммунальной инфраструктуры и энергетики»

**ДЕПАРТАМЕНТ ЖИЛИЩНО-КОММУНАЛЬНОГО ХОЗЯЙСТВА,
ЭНЕРГЕТИКИ И РЕГУЛИРОВАНИЯ ТАРИФОВ ЯРОСЛАВСКОЙ
ОБЛАСТИ ПРИКАЗЫВАЕТ:**

1. Принять решение о подготовке проекта планировки и проекта межевания территории для строительства линейного объекта «Газопровод г. Мышкин – дер. Коптево – дер. Синицыно – пос. Волга Некоузского района с отводом в дер. Тараканово Мышкинского района Ярославской области».

2. Утвердить задание на разработку документации по планировке территории для строительства линейного объекта «Газопровод г. Мышкин – дер. Коптево – дер. Синицыно – пос. Волга Некоузского района с отводом в

дер. Тараканово Мышкинского района Ярославской области» согласно Приложению 1.

3. Утвердить задание на выполнение инженерных изысканий линейного объекта «Газопровод г. Мышкин – дер. Коптево – дер. Синицыно – пос. Волга Некоузского района с отводом в дер. Тараканово Мышкинского района Ярославской области» согласно Приложению 2.

4. Установить срок тридцать дней с момента опубликования настоящего приказа, в течение которого все заинтересованные физические и юридические лица могут направлять в департамент жилищно-коммунального хозяйства, энергетики и регулирования тарифов Ярославской области (далее – департамент) свои предложения о порядке, сроках подготовки и содержания проекта планировки и проекта межевания территории, указанного в пункте 1 настоящего приказа. Прием предложений осуществляется по адресу: ул. Чайковского, д. 42, каб. 1, г. Ярославль, 150000.

5. Установить срок один год со дня издания настоящего приказа, в течение которого представленный в департамент проект планировки и проект межевания территории будет направлен для дальнейшего согласования в соответствии с требованиями, установленными Градостроительным кодексом Российской Федерации.

6. Определить финансирование выполнения работ по подготовке проекта планировки и проекта межевания территории для размещения линейного объекта, указанного в пункте 1 настоящего приказа, согласно предложению общества с ограниченной ответственностью «Газпром межрегионгаз» из средств общества с ограниченной ответственностью «Газпром межрегионгаз».

7. Отделу развития инфраструктуры в сферах газоснабжения и теплоснабжения департамента обеспечить направление уведомления о принятом решении о подготовке проекта плана планировки и проекта межевания территории главам администраций Мышкинского и Некоузского муниципальных районов Ярославской области в течение десяти дней со дня принятия настоящего приказа.

8. Отделу организационной работы комитета контрольно-правовой, кадровой и организационной работы департамента обеспечить размещение настоящего приказа на официальной странице департамента на портале органов государственной власти Ярославской области в информационно-телекоммуникационной сети «Интернет».

9. Контроль за исполнением приказа возложить на первого заместителя директора департамента.

10. Приказ вступает в силу с момента подписания.

Заместитель директора департамента –
председатель комитета регулирования
тарифов и цен департамента



М.А. Сачкова

Приложение 1
к приказу департамента
жилищно-коммунального
хозяйства энергетики и
регулирования тарифов
Ярославской области
от _____ № _____

ЗАДАНИЕ
на разработку документации по планировке территории
для строительства линейного объекта «Газопровод г. Мышкин –
дер. Коптево – дер. Синицыно – пос. Волга Некоузского района
с отводом в дер. Тараканово Мышкинского района
Ярославской области»

№ п/п	Наименование позиции	Содержание
1	2	3
1.	Вид разрабатываемой документации по планировке территории	Проект планировки территории и проект межевания территории для размещения линейного объекта
2.	Инициатор подготовки документации по планировке территории	Общество с ограниченной ответственностью «Газпром межрегионгаз», ОГРН 1025000653930, зарегистрирована 18.10.2002, адрес: 197110, г. Санкт-Петербург, набережная Адмирала Лазарева, дом 24, литер А
3.	Источник финансирования работ по подготовке документации по планировке территории	Собственные средства ООО «Газпром межрегионгаз»
4.	Вид и наименование планируемого к размещению объекта капитального строительства, его основные характеристики	«Газопровод г. Мышкин – дер. Коптево – дер. Синицыно – пос. Волга Некоузского района с отводом в дер. Тараканово Мышкинского района Ярославской области» максимальное давление газа в точке подключения 0,6 МПа
5.	Муниципальные районы, в отношении территории которого осуществляется подготовка документации по планировке территории	Мышкинский, Некоузский муниципальные районы Ярославской области
6.	Состав документации по планировке территории	Проект планировки территории: 1. Графическая часть: - схема размещения границ земельных участков, схема размещения газопровода

Приложение 2
к приказу департамента
жилищно-коммунального
хозяйства энергетики и
регулирования тарифов
Ярославской области
от _____ № _____

ЗАДАНИЕ

на выполнение инженерных изысканий линейного объекта «Газопровод г. Мышкин – дер. Коптево – дер. Синицыно – пос. Волга Некоузского района с отводом в дер. Тараканово Мышкинского района Ярославской области»

№ п/п	Перечень основных данных и требований	Описание
1	2	3
1.	Наименование объекта	«Газопровод г. Мышкин – дер. Коптево – дер. Синицыно – пос. Волга Некоузского района с отводом в дер. Тараканово Мышкинского района Ярославской области»
2.	Наименование работ	Выполнение изыскательских работ по объекту Программы газификации регионов РФ с сопровождением результатов инженерных изысканий до получения положительного заключения государственной экспертизы (далее – ГЭ)
3.	Основание для разработки документации	<ul style="list-style-type: none"> • Договор на проведение изыскательских работ. • Программа газификации регионов Российской Федерации, утвержденная Председателем Правления ПАО «Газпром» А.Б. Миллером. • Соглашения о взаимном сотрудничестве и Договоры по газификации между администрациями регионов РФ и ПАО «Газпром», предусматривающие осуществление программы газификации в регионе. • Концепция участия ПАО «Газпром» в газификации регионов РФ, утвержденная постановлением Правления ПАО «Газпром» 30.11.2009 г. № 57. • Градостроительный кодекс РФ. • Постановление Правительства РФ от 5 марта 2007 года № 145 «О порядке организации и проведения государственной экспертизы проектной документации и результатов инженерных изысканий».
4.	Идентификационные сведения об объекте, вид строительства	<ul style="list-style-type: none"> • Назначение – <i>Газопровод высокого давления.</i> • Принадлежность к объектам транспортной инфраструктуры и к другим объектам, функционально-технологические особенности которых влияют на их безопасность - <i>Классификация по ОКОФ (ОК 013-2014</i>

1	2	3
	проектирования	
7.	Исходные данные	<p>В качестве исходной информации для проведения технико-экономического анализа используются материалы</p> <p>Генеральных схем газоснабжения и газификации, администрации субъектов РФ:</p> <ul style="list-style-type: none"> • справочно-аналитические материалы по состоянию и перспективам развития региональных систем газоснабжения и распределения газа, в объеме разрабатываемой документации предполагаемого объекта; • разработанные ранее Генеральные схемы газоснабжения и газификации регионов РФ, районные схемы газификации; • уточненные данные по перечню и объемам газопотребления по существующим и перспективным потребителям в населенных пунктах, которые в дальнейшем будут являться базовыми для подготовки проектов План-графиков синхронизации (данные, согласованные с администрацией района и региональной компанией); • информация о сроках ввода источника газоснабжения (газопровод-отвод и газораспределительная станция (ГРС)) по инвестиционной программе ПАО «Газпром», за счет средств регионального бюджета или других источников финансирования.
8.	Цель и основные задачи работы	Подготовка документации, соответствующей требованиям нормативно-технических документов и Градостроительного кодекса РФ, Техническому заданию и Техническим требованиям к данному Техническому заданию для последующего использования разработанной документации для строительства объектов, обеспечивающих надежную и бесперебойную поставку газа потребителям в регионах РФ.
9.	Требования по вариантной разработке	Вариантность разработки не требуется
10.	Требования к срокам выполнения работ	Выполняются в соответствии с Календарным планом, Планом-графиком, являющимися неотъемлемой частью Договора
11.	Генеральный заказчик	ООО «Газпром Межрегионгаз»
12.	Заказчик	ООО «Газпром проектирование»
13.	Подрядчик	АО «ГК «ЕКС»
14.	Субподрядчик	ООО «Удмуртрегионгаз»
15.	Состав работ	Результаты оформляются в виде отчетов по объекту строительства, в т.ч. по выполнению инженерно-геодезических изысканий.